



*Vielfalt ist  
unsere Stärke*

---

# Herzlich willkommen zum Fachforum Wandern 2024 des Deutschen Wanderverbandes



## Organisatorisches

- Keine direkten Wortmeldungen möglich, sondern **Chat mit unserem Team**:
  - technische Fragen bitte an „**1\_Technik (Jan Fillisch)**“
  - inhaltliche Fragen an „**1\_Inhalt (Michael Neugaertner)**“
  - Die Fragen werden gesammelt und am Ende werden einige davon in die Runde getragen.
- Wir empfehlen den Teilnehmenden die Kameras auszuschalten.
- Die Präsentationsfolien werden am Ende Nachgang zur Verfügung gestellt.
- Bitte am Ende 5 Minuten für die **Feedback-Abfrage** nehmen

# Fachforum Wandern 2024 - unser Wanderplan

---



- Begrüßung
- Aktuelles vom Deutschen Wanderverband
- Bald im Handel: Ausgabe 1/2024 wanderbar! dem Magazin für WanderGlück und NaturGenuss
- DWV-Projekt WaldWegweiser - Projektinfo
- Novelle Bundeswaldgesetz – was kommt auf uns zu?
- Ergebnisse des Wandermonitors 2023
- Diskussion und Ausblick



## Ihre Referent\*innen

- **Ute Dicks**, Deutscher Wanderverband
- **Hanne Hermann**, DWV-Projekt WaldWegweiser
- **Erik Neumeyer**, Deutscher Wanderverband Service GmbH
- **Uli Pramann**, Herausgeber Wanderbar! Magazin für WanderGlück und NaturGenuss
- **Prof. Heinz-Dieter Quack**, Ostfalia Hochschule für angewandte Wissenschaften

## In der Organisation:

Jan Fillisch, Liane Jordan, Michael Neugaertner,

# Fachforum Wandern 2024 - unser Wanderplan

---



- Begrüßung
- **Aktuelles vom Deutschen Wanderverband**
- Bald im Handel: Ausgabe 1/2024 wanderbar! dem Magazin für WanderGlück und NaturGenuss
- DWV-Projekt WaldWegweiser - Projektinfo
- Novelle Bundeswaldgesetz – was kommt auf uns zu?
- Ergebnisse des Wandermonitors 2023
- Diskussion und Ausblick

# Aktuelles vom Deutschen Wanderverband

---



*Vielfalt ist  
unsere Stärke*



*Vielfalt ist  
unsere Stärke*



*Vielfalt ist unsere Stärke*

## 2024 ein besonders Jahr

---



*Vielfalt ist unsere Stärke*

### 20 Jahre



### 10 Jahre




# 20 Jahre Qualitätsweg & 10 Jahre Qualitätsregion



Vielfalt ist unsere Stärke



## Die Grundlage



## Prädikate zur Förderung des Wandertourismus

Erwachsen aus der grundlegenden Qualitätsinitiative Wanderbares Deutschland



# 20 Jahre Qualitätsweg & 10 Jahre Qualitätsregion



*Vielfalt ist unsere Stärke*

**Kurzer Qualitätsweg**  
Wanderbares Deutschland



DAS ZERTIFIKAT FÜR TAGESTOUREN.  
Acht Themen. 100% Wanderqualität. Ein perfekter Wandertag.



WANDERN IST LEBENS-LUST. WIR ZEIGEN ES IHNEN.  
[www.wanderbares-deutschland.de](http://www.wanderbares-deutschland.de)

 Fernwandern oder thematische Tagestouren – immer am Nerv der Zeit!!



## Qualität vor Quantität


 Transparente und anwendbare Standards mit Fokus auf die Bedürfnisse der Wandergäste

# 20 Jahre Qualitätsweg & 10 Jahre Qualitätsregion



*Vielfalt ist unsere Stärke*



 Historischer Weg – besondere Wertung



## Anpassungsvermögen

 Abstimmung mit Partnern + Berücksichtigung von neuen Rahmenbedingungen

# 20 Jahre Qualitätsweg & 10 Jahre Qualitätsregion



*Vielfalt ist unsere Stärke*



 Kreativität z.B. mit Versorgungsstellen am Weg



## Anpassungsvermögen

 Abstimmung mit Partnern + Berücksichtigung von neuen Rahmenbedingungen



# 20 Jahre Qualitätsweg & 10 Jahre Qualitätsregion



*Vielfalt ist unsere Stärke*



## Transformation der Qualitätsinitiative

Blick in die Zukunft mit Aussicht auf Klimawandel, Digitalisierung und Resilienz

In enger Zusammenarbeit mit den Partnern im Wanderbaren Deutschland!!!





*Vielfalt ist unsere Stärke*

**19 Jahre**



**20 Jahre**



**10 Jahre**



*Vielfalt ist unsere Stärke*

# Qualitätsgastgeber Wanderbares Deutschland



Vielfalt ist  
unsere Stärke

- seit 2005 eine Qualitätsgarantie für Wandergäste Gastgeber, Gastronomie, Jugendherbergen und Campingplätze
- 2018 letzte Überarbeitung der Kriterien (Pflicht- und Wahl)
- 2024 - Überarbeitung der Kriterien unter
- Einbeziehung eines repräsentativen Beirates bestehend aus den vertraglichen Kooperationspartnern
- Die Erarbeitung erfolgt in folgendem Prozess ....



# Qualitätsgastgeber Wanderbares Deutschland

---



Vielfalt ist  
unsere Stärke

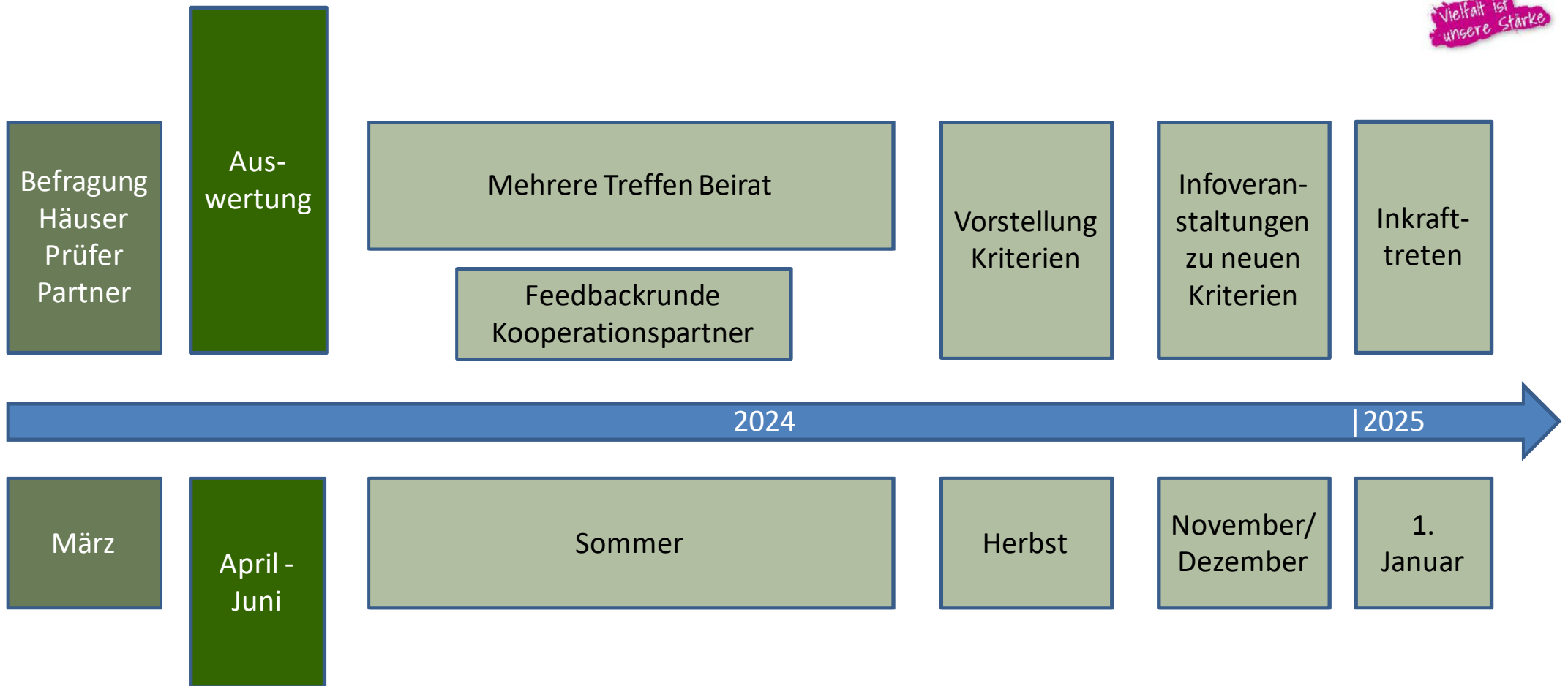
- Basis bei der Überarbeitung bilden drei zielgruppenspezifische Befragungen von Qualitätsgastgebern Wanderbares Deutschland, Kooperationspartnern, und Prüfer\*innen
- Rückläufer von fast 400 Teilnehmer\*innen (Stand Anfang April)



# Qualitätsgastgeber Wanderbares Deutschland



Vielfalt ist unsere Stärke





# 14. Mai – Tag des Wanderns 2024

---



Vielfalt ist  
unsere Stärke



**Anmeldung noch bis  
26. April möglich**

Eine Initiative des Deutschen Wanderverbandes

2016



250 Veranstaltungen

2017



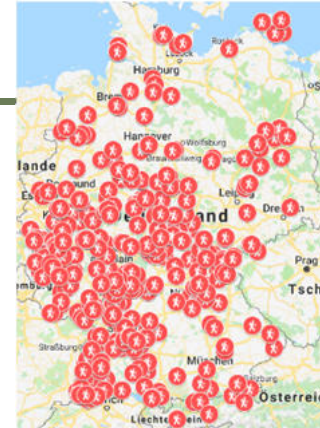
über 450  
Veranstaltungen

2018



über 350  
Veranstaltungen

2019

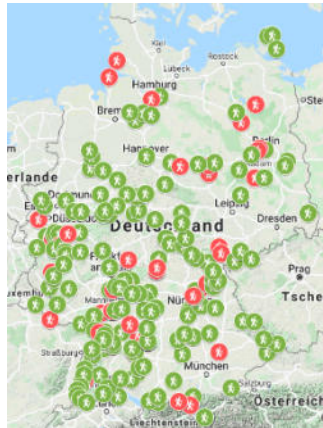


rund 400  
Veranstaltungen

2020 CORONA Jahre 2021



Verlegung in September 220 und 270 Veranstaltungen



2022



rund 400 Veranstaltungen



2023



über 450 Veranstaltungen  
über 116.000 Aufrufe der Karte

# 14. Mai - Tag des Wanderns 2024



Niedersachsens Ministerpräsident, **Stephan Weil** hat die bundesweite Schirmherrschaft für den Tag des Wanderns 2024 übernommen.



Ministerpräsident Stephan Weil | © Niedersächsische Staatskanzlei/Rainer Jensen



# Zentralveranstaltung am 14. Mai 2024



- zu Gast beim **DWV – Fördermitglied**  
Touristikverband Landkreis Rotenburg (Wümme)
- mit dabei **Daniela Behrens**, Ministerin für Inneres und Sport von Niedersachsen und viele ehrenamtliche Wegeverantwortliche der Nordpfade
- 5 vielfältige Touren in und um Rotenburg
  - Tour 1 für Bummler (9 km • ca. 3,5 Std.)
  - Tour 2 für Naturliebhaber (11 km • ca. 4 Std.)
  - Tour 3 für Kulturinteressierte (11,2 km • ca. 4 Std.)
  - Tour 4 für Sportliche (14,3 km • ca. 4 Std.)
  - Nachmittags-Tour 6 zum Feierabend (11,2 km)



Tag des Wanderns 2023 vom Touristikverband Landkreis Rotenburg (Wümme) e.V. - Wanderung auf dem NORDPFAD Kuhbach-Oste

# Machen Sie noch mit!



*Vielfalt ist unsere Stärke*

Infoveranstaltungen  
Sonnenaufgangs- oder Sonnenuntergangswanderung  
Markierungskurs  
Gesundheitswanderung  
Kräuterwanderung  
Kartenlese-Kurs (Karte und Kompass)  
Raus aus dem Büro – Wanderangebote für Büroabteilungen  
Wegepflege  
After-Work-Wanderung  
Berichtsabend – selbst erlebte Wanderreisen  
Nacht- und Fackelwanderung  
Abendwanderung Jedermann mit Kulinarik + Feuer

<https://wanderverband.typeform.com/tdw2024>



**Anmeldung noch bis  
26. April möglich**

# Partner 2024 - 14. Mai – Tag des Wanderns



Wir sagen **VIELEN DANK** den Partnern - Tag des Wanderns 2024

**Sparkassen Finanzgruppe** als Hauptsponsor  
sowie den weiteren Partnern **LOWA**, **KOMPASS Verlag**, **Wikinger Reisen**, **komoot**,  
und **ADDITIVA Magnesium**.

Hauptsponsor



Weitere Partner





# Aktuelles vom Deutschen Wanderverband



Vielfalt ist  
unsere Stärke

## komoot wird Partner des Deutschen Wanderverbands



Am PC kann zwischen der komoot Karte, der komoot Satellitenkarte oder der Open Street Map und Open Cycle Map gewählt werden.

- DWV und komoot starten Partnerschaft im Bereich Naturschutz sowie verantwortungsvolles und sicheres Naturerleben
- Partner in der Aus- und Fortbildung im DWV für DWV-Wanderführer\*innen, Wegeverantwortliche, etc.
- ein Ziel ist es durch Wissensvermittlung unter Multiplikator\*innen des DWV die Themen digitale Routenplanung mit komoot, Navigation sowie Openstreetmap (OSM) aktiv zu fördern.



35 YEARS GERMANY REUNIFIED

Inspiring Germany

# 35 Jahre Mauerfall



Inspiring Germany Thüringen

Stay longer

Inspiring Germany > 35 Jahre Mauerfall: Thüringen



> 35 years since the fall of the Wall: Thuringia

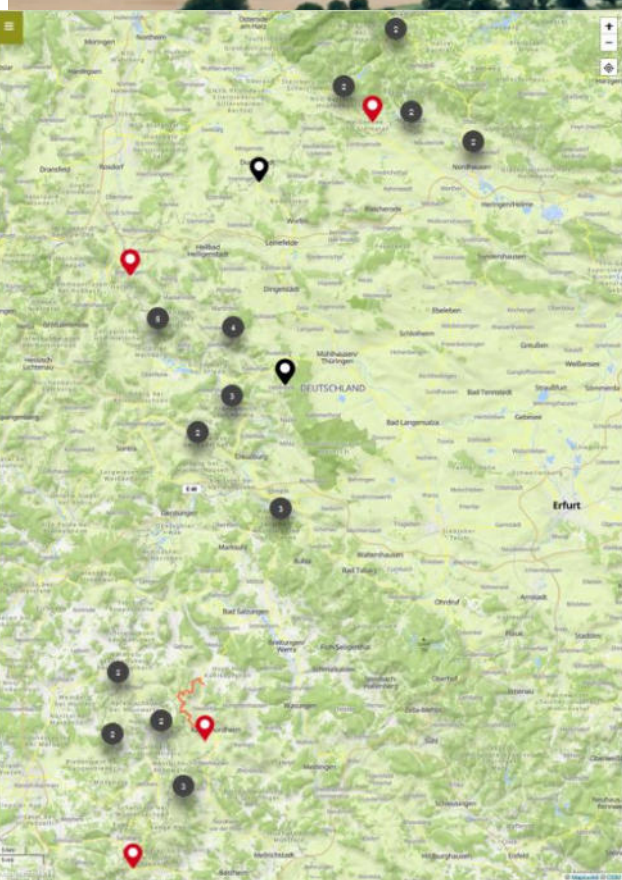
## Thüringen ist das grüne Herz Deutschlands und Wiege der deutschen Klassik.

In Erfurt erleben Sie die Blütezeit jüdisch-mittelalterlicher Kultur, in der Eisenacher Wartburg Jahrhunderte deutscher Kultur- und Geistesgeschichte. Barocke Pracht in Altenburg, Klassik und Bauhaus in Weimar – da tut es gut, fernab vom Trubel zur Ruhe zu kommen. Zum Beispiel in den Baumkronen des Nationalparks Hainich, bei Licht und Musik in der Toskana Thermo Bad Sulza oder irgendwo im Lande bei Thüringer Bratwurst und halbseidenen Klößen. Wo einst die Mauer stand, wandern Sie heute entlang des **Grünen Bands**. Auf den 763 Kilometern in Thüringen gibt es 39 erfasste, heute noch erhaltene Grenztürme- und Gedenkstätten, die die Erinnerungen wachhalten.

## Thuringia is the green heart of Germany and the birthplace of German classicism.

Experience the heyday of Jewish medieval culture in Erfurt and centuries of German cultural and intellectual history at Wartburg Castle in Eisenach. Baroque splendour in Altenburg, classicism and Bauhaus in Weimar – it's nice to find pockets of peace and quiet away from the hustle and bustle. For example, up in the treetops at Hainich National Park, surrounded by light and music in the Toskana Thermo Bad Sulza or lost in the countryside with Thuringian bratwurst and potato dumplings. Where the Wall once stood, you can now hike along the **Green Belt**. Along the 763 kilometers in Thuringia, there are 39 recorded border towers and memorials that are still preserved today and keep the memories alive.





## Wanderlust Green Belt

Karte anzeigen

Startseite / Regionen / Wanderlust Green Belt

From once being a line of death to now symbolizing peace and serving as a unique habitat for plants and animals, the Green Belt seamlessly integrates history and nature unlike any other region in Germany.

The Green Belt – associated with a myriad of emotions, it now connects nine federal states, with Thuringia boasting the largest stretch of the German Green Belt, spanning 763 kilometers. Since November 2018, the Green Belt Thuringia has been designated as a National Natural Monument (NNM), serving as both a memorial and a unique biotope network.

The German Ramblers Association, along with dedicated local partners, has curated an enticing hiking program within this exceptional natural and cultural landscape. The outcome? 33 exceptional trails, each highlighting special natural and cultural features.

## Wanderbares Grünes Band Thüringen

Gefördert durch:



Karte anzeigen

Startseite / Regionen / Wanderbares Grünes Band

<https://www.wanderbares-deutschland.de/regionen/wanderbares-gruenes-band-thueringen>



# Wanderbares Grünes Band – Thüringen jetzt touristisch Vorreiter - Facebook-Serie, komoot Collection, Internationale Gäste / DZT

An jedem geraden Tag in der zweiten Februarhälfte informieren wir euch auf Facebook über alles Wissenswerte rund um das Grüne Band Thüringen. Förderer des Projekts ist das Thüringer Ministerium für Umwelt, Energie und Naturschutz (TMUEN). Nähere Informationen findet ihr auf unserer informativen Website (im ersten Kommentar).  
 #dwv\_wanderbaresgruenesband #gruenesbandthueringen #wirsindwandern  
 #wanderbaresdeutschland #DeutscherWanderverband Nationales Naturmonument Grünes Band Thüringen Stiftung Naturschutz Thüringen Das Grüne Band - Grenzenlos Natur erleben  
 Fotos: DWV und Grenze-Point-Alpha-Grenzturn\_Copyright Rhön GmbH Martin Morgenweck



Wanderbares Deutschland

Weitere Infos

563

20 Kommentare 62 Mal geteilt

Wanderbares Deutschland

28. Februar · 🌐

No 8 und damit der letzte Beitrag der Reihe „Wanderbares Grünes Band Thüringen“ !! - Warum das Bundesland THÜRINGEN ein Trendsetter ist. Es gibt viele Gründe, warum THÜRINGEN beim Wandern entlang des Grünen Bands eine Vorreiterrolle innehat:  
 1. THÜRINGEN hat mit 763km den größten Anteil an der früheren deutsch-deutschen Grenze (von 1400km)  
 2. THÜRINGEN ist erste Bundesland, dass das Grüne Band Thüringen per Landesgesetz zum Nationales Naturmonument Grünes Band (NNM) erklärt... Mehr anzeigen



321

9 Kommentare 26 Mal geteilt



## Wanderbares Grünes Band 🌐



Wander-Collection von [Wanderbares Deutschland](#)

🚶 30 Touren ⌚ 142:14 Std ↔ 501 km ↗ 10 930 m

🤍 83

💬 1

📄

📌

gefördert durch:



# 122. Deutscher Wandertag - 19. bis 22. September 2024 in Heilbad Heiligenstadt und dem Eichsfeld



Vielfalt ist unsere Stärke



122. Deutscher Wandertag / 19.-22.09.2024



<https://www.dwt2024.de/>

122. Deutscher Wandertag  
19. - 22. September 2024

Entdecke das Eichsfeld Touren-Buchung Shop

## Touren-Buchung

Willkommen im digitalen Tourenportal des 122. Deutschen Wandertags 2024! Hier haben Sie die Möglichkeit, Ihre Tourenbuchung bequem und kostenfrei durchzuführen.

Den Buchungsstand der Wanderungen können Sie über ein Ampelsystem am oberen rechten Rand der jeweiligen Tour sehen, dass noch freie Plätze verfügbar sind, Gelb zeigt an, dass die Tour fast ausgebucht ist, und Rot bedeutet, dass die Tour 1. Bitte beachten Sie, dass für die Teilnahme an den geführten Touren eine Wandertagskarte erforderlich ist, die Sie bei Wanderführer vorzeigen.

-Tag-	-Schwierigkeit-	-Thema-	Tour	Auswahl
14.09. 08:00			<b>Grünes Band - Streckentour Teil 1, Südharz</b> Grenzturn Straße 0-0, L1013, 37340 Eockelohagen mittel 11,57km 7 Std. 0 Min.	
14.09. 08:00			<b>Morgenspurch am Grünen Band - Sagenhaft Grenzenlos</b> Kloppenhof, Friedensstraße 28, 37318 Bärenhagen mittel 8,87km 4 Std. 0 Min.	
14.09. 09:00			<b>Zur längsten Bank Thüringens - Panoramaweg an der Eichsfelder Pforte</b> Ortsausgang Bernhards (Feuerwahrhaus) Wegweiser mittel 9,91km 3 Std. 0 Min.	
14.09. 09:00			<b>Rundweg zur Sulbergwarte - Grenzenlose Aussicht</b> Kunstflöße MGN, Karl-Wöhlerfeld-Weg, 37110 Duderstadt schwer 4,77km 2 Std. 0 Min.	

122. Deutscher Wandertag  
19. - 22. September 2024

Entdecke das Eichsfeld Touren-Buchung Shop

## Wandertags-Newsletter

Blieben Sie auf dem Laufenden - Tipps und Informationen rund um den 122. Deutschen Wandertag ...

Wandertags-Newsletter

Sie interessieren sich dafür, was rund um den 122. Deutschen Wandertag passiert? Dann tragen Sie sich in unseren Newsletter ein. Der Newsletter erscheint etwa einmal im Monat.

Vorname  Nachname  E-Mail

Wir verwenden unseren Newsletter nur zu legitimen Zwecken. Ihre E-Mail-Adresse wird nicht an Dritte weitergegeben. Sie können sich jederzeit abmelden. Wir verwenden keine Daten für Werbezwecke. Sie können sich jederzeit abmelden.



Impressum Datenschutz Kontakt Newsletter



# Ausrichtung eines Deutschen Wandertags



Vielfalt ist unsere Stärke



## Möchten Sie einen Deutschen Wandertag in Ihrer Region ausrichten?



Wenden Sie sich bei Interesse gerne an [u.dicks@wanderverband.de](mailto:u.dicks@wanderverband.de)

designed by freepik.com

# Fachforum Wandern 2024 - unser Wanderplan

---



- Begrüßung
- Aktuelles vom Deutschen Wanderverband
- **Bald im Handel: Ausgabe 1/2024 wanderbar! dem Magazin für WanderGlück und NaturGenuss**
- DWV-Projekt WaldWegweiser - Projektinfo
- Novelle Bundeswaldgesetz – was kommt auf uns zu?
- Ergebnisse des Wandermonitors 2023
- Diskussion und Ausblick





**Herausgeber: Ulrich Pramann**

**Kooperationspartner: Deutscher Wanderverband**



Ausgabe 01|2024 7,50 €  
Österreich 8,50 € | Schweiz 10 sfr | BeNeLux 8,90 €

# Wanderbar!

Das Magazin für WanderGlück und NaturGenuss

Wanderbar!

26 SEITEN GRÜNES BAND  
**Wandern, wo einst  
der Todesstreifen war**



FICHTELGEBIRGE  
**Der Wald, unsere  
Kraftquelle**

SPECIAL LUXEMBURG  
Klein, aber so großartig

SPECIAL VOGTLAND  
Alles im grünen Bereich

JUBILÄUM  
**20 Jahre Qualitätswege  
Wanderbares Deutschland**

Qualitätsregionen –  
was sie auszeichnet

# Rauszeit.

244 Seiten: Wunderbare Frühlingstouren



PILGERN IN DEN ALPEN



QUALITÄTSREGIONEN



VOGTLAND



QUALITÄTSWEGE



GRÜNES BAND THÜRINGEN



LUXEMBURG

## WANDERLUST

- 08 **Galerie: Pilgern in den Alpen**
- 16 Tag des Wanderns: Bundesweites Wanderfest
- 18 News: • Wandern gegen Einsamkeit • Camping auf Rekordkurs
- 20 Von der Lust, in der Natur zu arbeiten: Interview mit Thomas Bichler
- 152 Deutscher Wandertag

### Special QUALITÄTSREGIONEN

- 22 **SPECIAL: Qualitätsregionen**  
Was sie auszeichnet
- 26 Sauerland Wanderdörfer: »Seelenorte«
- 28 Brilon/Olsberg: Der Natur so nah
- 30 Willingen: Upländer Bergwelt
- 31 Diemelsee: Naturjuwel
- 32 Solling-Vogler: Sinnliches Erleben Wald
- 34 Lippe: Land des Hermann
- 38 Region Edersee: Kellerwald-Juwelen
- 40 ZweiTälerLand: »Über 1000 Metern sagt man du«
- 41 Rüberland Spessart: Waldwandern
- 42 Frankenwald: Stille hören, Weite atmen,
- 46 Nördlicher Schwarzwald: Wald verstehen
- 53 Römische Weinstraße: – alles Premium

## WANDERZIELE

- 54 Blesgau: »Nachhaltigste Tourismusdestination«
- 56 Saar-Hunsrück-Steig: Naturerlebnis Trekkingplatz
- 58 Sankt Wendeler Land: Wälder, Wiesen und der Bostalsee

- 62 Südwestpfalz: Im wogenden Waldmeer
- 64 Hunsrück: Stille, Einsamkeit und Abenteuer
- 66 Felsenland Südeifel: Bizarre Felsen
- 68 Vulkanregion Vogelsberg: Vulkanwandern
- 69 Südpfalz: Wandern vom Rhein zum Wein
- 76 Fichtelgebirge: Waldbaden & Co. – der Wald, unsere Kraftquelle

### VOGTLAND Special

- 87 **SPECIAL Vogtland: Alles im grünen Bereich**
- 88 Entdeckungen im Land der Vögte
- 96 Die Wanderregion Vogtland:
  - Vogtland Panoramaweg
  - Elsterperlenweg
  - Talsperrenweg Zeuleroda
  - Kammweg Erzgebirge-Vogtland
  - Höhensteig Klingenthal

## WANDERZIELE

- 104 Bad Urach: »Urmomente«
- 106 Blumberg: Sauschwänzle-Weg
- 108 Kocher-jagst-Trail: Drei-Flüsse-Wandern
- 110 Geopark Ries: Erdgeschichte zum Anfassen
- 112 Fränkisches Seenland: Der Seenländer
- 113 Fränkische Schweiz: Burgen, Höhlen & Co.
- 114 Passau: Drei Flüsse – viel Kultur & Natur
- 115 Lenggries: Bayerische Bergwelten
- 116 Ostallgäu: Sehnsuchtsorte



- 118 **SPECIAL: 20 Jahre Qualitätswege**
- 122 Nordpfade
- 123 Naturpark Wildeshäuser Geest
- 124 Weserbergland-Weg
- 125 Ith-Hills-Weg
- 126 Hermannshöhen
- 127 Paderborner Land
- 128 Bergischer Weg & Bergischer Panoramaweg
- 129 Westerwaldsteig
- 130 Lahnwanderweg
- 131 Natursteig Sieg
- 132 Moselsteig
- 134 Burgensteig Bergstraße
- 136 Kammweg Erzgebirge-Vogtland
- 140 Kyffhäuserweg in Nordthüringen
- 141 Karstwanderweg im Südharz
- 142 SaaleHorizontale
- 144 Steigerwald-Panoramaweg
- 145 Maisacher Turmsteig im Renchtal
- 146 Donaueggenweg
- 148 Löwenpfade



- 154 **SPECIAL: Wanderbares Grünes Band Thüringen**
- 156 Vom Todestreifen zur Lebenslinie und zu einem Wanderparadies
- 162 Interview mit Minister Bernhard Stengle
- 172 Ausgewählte Touren am Grünen Band

## GUTE NACHBARN



- 182 Tannheimer Tal
- 184 Nordburgenland
- 187 **SPECIAL: Luxemburg**
- 188 Kleines Land, aber doch so großartig
- 192 Region Guttland: Der Garten von Luxemburg
- 196 Region Éislek: Gratwanderung de luxe
- 200 Region Müllerthal: Wilde Natur
- 204 Region Moselle: Romantische Sagenwelt
- 208 Region Minett: Land der Roten Erde 2.0

## WANDERSERVICE

- 213 NEU im Magazin: wanderbares!-Equipment
- 222 Wanderfreundliche Unterkünfte
- 232 1753 km, 55 Tage: Ich bin dann mal los
- 235 Bücher: Lektüre, die inspiriert
- 237 Gebietsvereine im Deutschen Wanderverband
- 238 Neue Qualitätswege Wanderbares Deutschland
- 240 **DEUTSCHLANDKARTE**
- 242 **IMPRESSUM, VORSCHAU**

TITELBILD:  
Mit Freunden auf  
Frühlingstour  
Foto:  
AdobeStock/  
Studio Romantic









Hier geht's zum Onlineartikel auf  
[www.wanderbares-deutschland.de](http://www.wanderbares-deutschland.de)



Acht Regionen, tausend Wege zum Wanderglück

# QUALITÄTSREGIONEN – WAS SIE AUSZEICHNET

NACHHALTIGKEIT  
FAMILIENWANDERWEGE  
NATURNÄHE PFADE  
QUALITÄTSGASTGEBER  
ANGEBOTSVIELFALT  
PRÄDIKATSWANDERWEGE  
GEFÜHRTE WANDERUNGEN  
WANDERKOMPETENZ



Foto: Alena Klok



# Der Wald, unsere Kraftquelle

Was bietet der Wald? Wofür steht er? Was kann er zu unserer Gesundheit beitragen? Im **Fichtelgebirge** setzen engagierte Menschen kreativ das Potenzial um, das die heimischen Wälder bieten. Wie können Gäste davon profitieren?

Eine Reportage von Ulrich Pramann

foto: Andrea/Stock/Thinkers



# Grün, grüner, VOGTLAND

Was macht den besonderen Reiz der Region im Ländereck von Sachsen, Thüringen, Bayern und Böhmen aus? Was können Wanderer, Naturgenießer und kulturell Interessierte im geschichtsträchtigen **Land der Vögte** entdecken und erleben? Eine Reportage von wanderbar!-Herausgeber Ulrich Pramann

Auf dem Weg zum »Weltwunder«:  
die Götzschtalbrücke bei Netzschkau

© Ulrich Pramann





**ATTRAKTIVE WEGE**  
**NACHHALTIGKEIT**  
**LOKALE WEGEXPERTEN**  
**SEHENSWÜRDIGKEITEN**  
**DAUERHAFT WEGEPFLEGE**  
**NATUR & KULTUR**  
**WANDERLEITSYSTEM**  
**LECKER ESSEN & TRINKEN**  
**BUS & BAHN AM WEG**  
**ABWECHSLUNGSREICH**

hier geht's zum Online-Check auf [www.wanderbares-deutschland.de](http://www.wanderbares-deutschland.de)



Höchste Maßstäbe für unbeschwerten Wandergenuss

**QUALITÄTSWEGE**  
 Wanderbares Deutschland



# Wanderbares Grünes Band Thüringen


**Vom Todesstreifen zur Lebenslinie:** Entlang des ehemaligen Grenzstreifens hat sich ein einzigartiger Naturschatz entwickelt – der jetzt durch ein Projekt des Deutschen Wanderverbands als **Wanderparadies** weiter erschlossen wird. Auf 763 Kilometern wird hier deutsch-deutsche Geschichte greifbar.  
Eine Reportage von Ulrich Pramann

Der Kolonnenweg ist zu großen Teilen erhalten geblieben, als eine Art Wegweiser am Grünen Band. Die Grenzbefestigungen (hier ein Foto aus den 1950er-Jahren) wurden später immer mehr perfektioniert und sind heute bis auf wenige abgebaut.

Foto: S. W. / Fotocommunity.com, Ulr. Pramann (2)



Special Luxemburg



Blick vom tausend Jahre alten Festungswall Corniche auf dem Luxemburger Kirchberg mit seinen modernen Businesscenter. Nur ein paar Kilometer außerhalb der City – schönste Natur – wie hier im Süden des Landes.

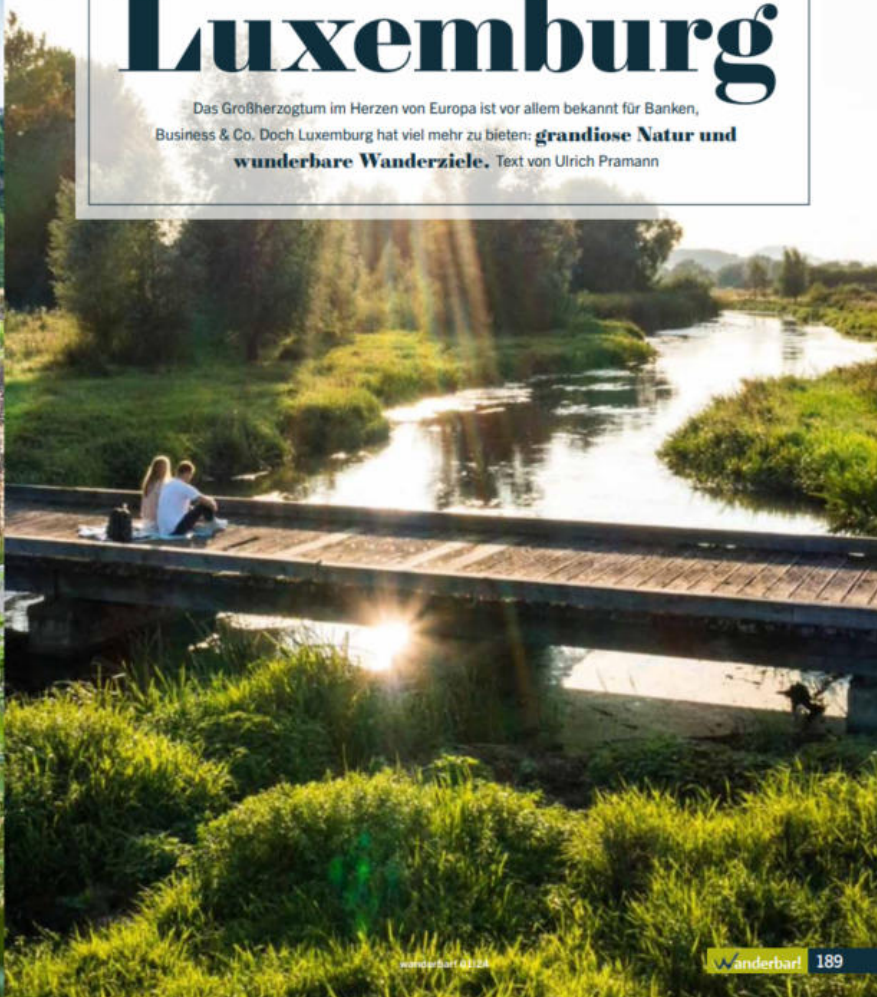
188 

[www.wanderbares-deutschland.de/wanderbar](http://www.wanderbares-deutschland.de/wanderbar)


KLEIN, ABER DOCH SO GROSSARTIG:

# Luxemburg

Das Großherzogtum im Herzen von Europa ist vor allem bekannt für Banken, Business & Co. Doch Luxemburg hat viel mehr zu bieten: **grandiose Natur und wunderbare Wanderziele.** Text von Ulrich Pramann



[www.wanderbar.de/188](http://www.wanderbar.de/188)

 189




**EINE NEUE RUBRIK.** Die Redaktion hat sich Gedanken gemacht. Eine neue Rubrik für Produkte soll zukünftig ausgewählte Produkte präsentieren. Dabei ist es bewusst kein Test, sondern eine Auswahl an Produkten, die uns positiv aufgefallen sind. Editors Choice geht auf Highlights neuester Innovationen ein. Zudem schauen wir auf Materialien, sprechen mit den Herstellern und schauen hinter die Kulissen. All dies, um ein wenig mehr Informationen für unsere Leser zu sammeln und spannende Produkte zu empfehlen.

**MIT DIESER RUBRIK** möchten wir zudem darauf reagieren, dass sich Wandern rasant verändert hat und sich weiterhin in diesem Prozess befindet. Nicht nur, dass es zahlreiche Neubegeisterte für den Gang durch die Natur gibt, auch die Art und Weise, wie sich Menschen auf den Wanderwegen ründ um den Globus bewegen, hat einen starken Wandel durchlaufen. Wandern ist spezifischer geworden. Die einen mögen's langsamer, andere sind gerne schnell unterwegs und lieben es, in einer Mischform aus Wandern und Laufen über die Wanderwege und Trails im Mittel- oder Hochgebirge unterwegs zu sein.

**GUTE AUSTRÜSTUNG BRAUCHT ES IMMER.** Egal, wie, wo und wann sich draußen bewegt wird. Diese ist essenziell, genauso wie Sicherheit und Komfort. All dies müssen die Produkte gewährleisten. Dabei werden auch Grundbedürfnisse befriedigt: Wer möchte schon Blasen an den Füßen haben, frieren oder schlichtweg falsch angezogen sein, wenn es um erholsame Stunden und neue Outdoorerlebnisse geht.

**HERSTELLER VON WANDER-** und Outdoorprodukten haben sich von daher auf die Wünsche der gewachsenen Wandercommunity eingestellt. Die Produktkategorien haben sich erweitert, wurden an die speziellen Bedürfnisse angepasst. Auch Klassisches im Bereich Schuhe und Bekleidung gibt es nach wie vor, das Portfolio ist jedoch moderner geworden, hat sich quasi einen neuen Anstrich verpasst. Hinzugekommen sind Zwischenkategorien, wie etwa Wanderschuhe, die leichter sind und für ambitionierte, sich schnell in der Natur bewegende Outdoorfans konzipiert sind. Aber auch bei den Materialien tut sich aktuell viel Spannendes. Wir haben ein Auge drauf. Versprochen. Viel Spaß beim Stöbern durch das Neueste aus dem Produktmarktplatz.



**MERRELL Moab Speed 2 GTX**  
Leichter und komfortabler Hiking Schuh für ambitionierte Hikingfans.  
UVP: 99,99 €  
www.merrell.com



**DEVOLD Breeze Merino 150 Tee**  
Ideal für Mehrtagestouren: Shirt aus 100 % Merinowolle (17,5 Micron);  
UVP: 80,00 €  
www.devold.com



**EUROSCHIRM Light trek Ultra**  
Leichter (175 g) Taschenschirm für nasse Wandertage. Material: Aluminium und Echt-Carbon; UVP: 49,90 €  
www.euroschirm.com



**FJÄLLRÄVEN Greenland Jacket**  
Robuster Evergreen unter den Outdoorjacken. Optimaler Wetterschutz;  
UVP: 279,95 €  
www.fjallraven.com



**LOWA Randir GTX Mid Wt**  
Leichter und sportlicher Trekking-Schuh. Dank Membran bleiben die Fülle trocken; UVP: 260,00 €  
www.lowa.de



**MAMMUT Comfort Fiber Bag -7C** Für das nächste Wanderabenteuer: komfortabler Kunstfaserschlafsack. Die Füllung ist zu 85 % recycelt, die übrigen Materialien zu 100 %; UVP: 180,00 €  
www.mammut.com



**MAIER SPORTS Latit Hose** Kreislauf-fähige Wander- und Trekkinghose (88% recycelter Polyester); UVP: 119,95 €  
www.maier-sports.com



**GRÜEZI BAG Refreshful Silkwool Jkt.**  
Innovativer Materialmix: Seide und Wolle, dazu recyceltes Nylon; UVP: 250,00 €  
www.gr-bag.de



**STOX Merino Hiking Socks**  
Thermoregulierende Merinowollsocken für lange Tage auf dem Wandertrail;  
UVP: 49,95 €  
www.stoxenergy.com



**JACK WOLFSKIN Rainy Days 3L Pants**  
Wasser- und winddicht; Nachhaltiger Wetterschutz aus 100 % recyceltem Polyester; UVP: 239,95 €  
www.jack-wolfskin.de



**ECO ELIO Mehr Care** Hautver-träglicher LSF 50-Schutz ohne Duftstoffe, Nanopartikel oder Octocrylene; UVP: 19,95 € (150 ml)  
www.ecoelio.com



**WRIGHTSOCK Merino Escape Crew**  
Doppellagige Merinosockenkonstruktion als optimaler Schutz vor Blasen; UVP: 29,95 €; www.rebungslas.de

Foto: Hersteller





Die Ausgabe 1/2024 ist ab **6. Mai** im Handel

Ihr Belegexemplar können Sie am Ende Veranstaltung bestellen

# Fachforum Wandern 2024 - unser Wanderplan

---



- Begrüßung
- Aktuelles vom Deutschen Wanderverband
- Bald im Handel: Ausgabe 1/2024 wanderbar! dem Magazin für WanderGlück und NaturGenuss
- **DWV-Projekt WaldWegweiser - Projektinfo**
- Novelle Bundeswaldgesetz – was kommt auf uns zu?
- Ergebnisse des Wandermonitors 2023
- Diskussion und Ausblick



## Projekt WaldWegweiser



*Vielfalt ist  
unsere Stärke*

## Projekt WaldWegweiser

„Open Data und digitale Lenkung für Waldbesucher\*innen – Handlungsbedarf, Regelungsmöglichkeiten und Kommunikation im Wald“

Gefördert durch:



aufgrund eines Beschlusses  
des Deutschen Bundestages

FKZ 2220NR230X

# TOP 1: Vorstellung



*Vielfalt ist  
unsere Stärke*

## Projektteam



**Erik Neumeyer**  
e.neumeyer@wander  
verband.de  
0561 938 73 -13



**Hanne Hermann**  
h.hermann@wander  
verband.de  
0561 938 73 -23



**Michael Neugaertner**  
m.neugaertner@wander  
verband.de  
0561 938 73 -20



**Lydia Heidemann**  
l.heidemann@wander  
verband.de

Das gesamte Team ist unter [waldwegweiser@wanderverband.de](mailto:waldwegweiser@wanderverband.de) erreichbar.



## TOP 2: Projekt WaldWegweiser



Vielfalt ist  
unsere Stärke

### Förderung

- gefördert mit Mitteln des Bundesministeriums für Ernährung und Landwirtschaft (BMEL), FKZ 2220NR230X
- über die Fachagentur Nachwachsende Rohstoffe (FNR) [www.fnr.de](http://www.fnr.de)
- mit Zuordnung zur Charta für Holz 2.0 (Handlungsfeld Wald und Gesellschaft) [www.charta-fuer-holz.de](http://www.charta-fuer-holz.de)

Laufzeit bis August 2025

Gefördert durch:



aufgrund eines Beschlusses  
des Deutschen Bundestages



**CHARTA**  
FÜR HOLZ 2.0

KLIMA  
WERTE  
RESSOURCEN


## TOP 2: Projekt WaldWegweiser



Vielfalt ist  
unsere Stärke

### Gesamtziel

Harmonisierung von  
forstlicher Nutzung,  
Erholungsnutzung und  
Schutz sensibler Ökosysteme



Gestaltung: Alina Bauer, DWV

## TOP 2: Bestandteile des Projekts



### Modellregionen

- Analyse der regionalen Konflikte
  - Sammeln und Aufarbeiten von Daten
  - Herleiten von Konfliktpunkten
  - Konfliktanalyse mit Akteur\*innen
  - Entwickeln von Lösungsansätzen
- Open Data
  - OSM-Schulung
  - Erprobung von Verbesserungen in der Kartengrundlage
  - Auswertung der Effekte

### Beratungs-Tool

- Sammeln von Konflikten
  - Suche von Best-Practice Beispielen
  - Bewertung der Maßnahmen
- ➔ Erkenntnisse aus den Modellregionen einarbeiten



## TOP 2: Aktueller Stand

---



### Modellregionen

- Alle besucht
- Datenerfassung
- GIS-Analyse
- Konflikte analysieren

### Beratungs-Tool

- Best-Practice
  - sammeln
  - bewerten
- ➔ Aktuell: Konzeptionelle Phase der Tool-Entwicklung

# TOP 3: Modellregionen



Vielfalt ist unsere Stärke

## Modellregionen

- **Rohrhardsberg im Hochschwarzwald**
  - Baden-Württemberg
  - betreut durch ForstBW und weitere Partner
- **Selketal im Ostharz**
  - Sachsen-Anhalt
  - betreut durch den Regionalverband Harz e. V.
- **Gehn und Westliches Wiehengebirge**
  - Niedersachsen
  - betreut durch den Natur- und Geopark TERRA.vita e. V.



# TOP 3: Modellregionen



Vielfalt ist  
unsere Stärke

Sehr verschiedene Gebiete:

## Herausforderungen

- Infrastruktur-Erhaltung
- Wie stillgelegte Wege wirklich nicht mehr genutzt werden
- Besucher\*innen erreichen

## Erkenntnisse

- Angebote wirken als Besucherlenkung  
z. B. Stempelstationen der Harzer Wandernadel)



Gestaltung: Alina Bauer, DWV



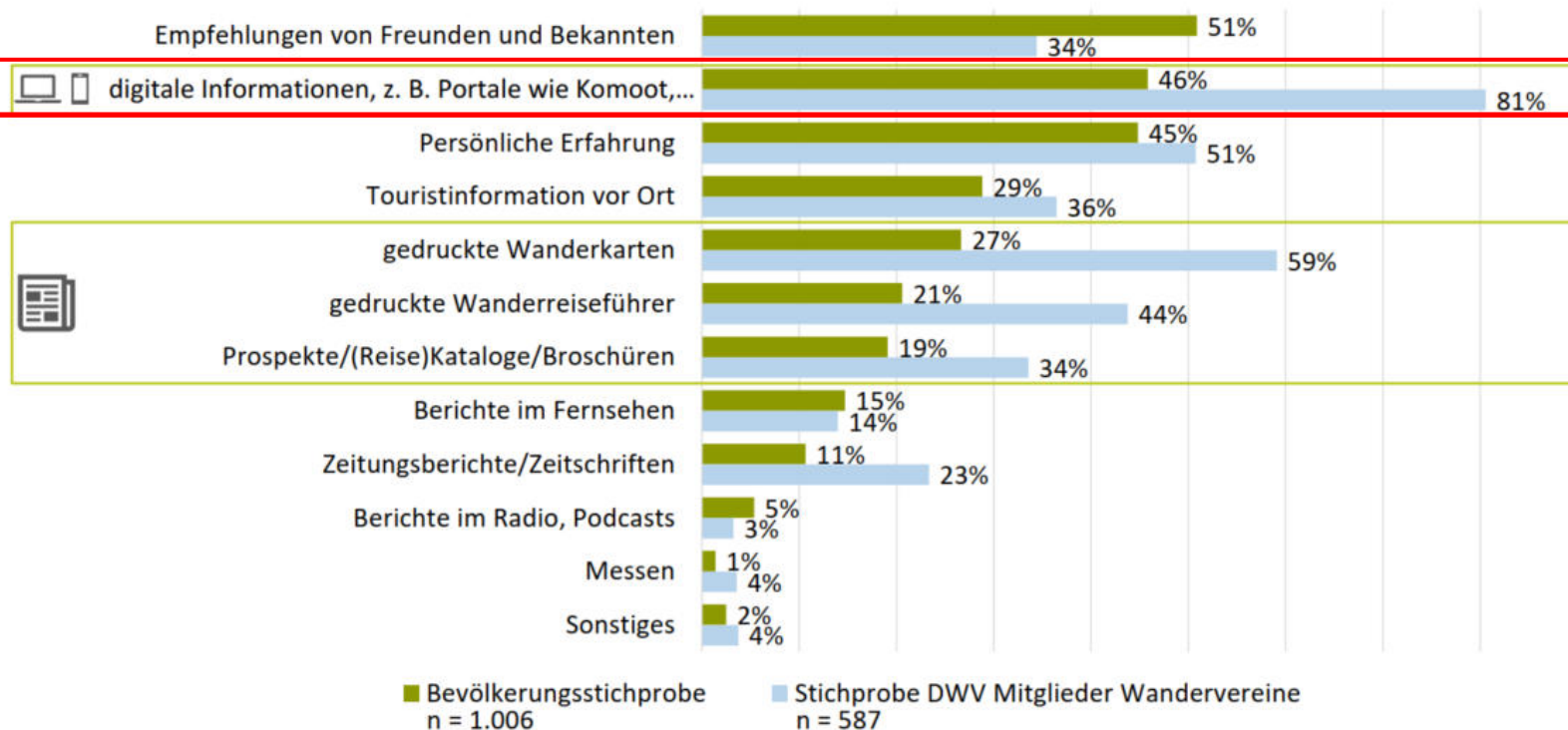
# TOP 4: Digitale Daten & Karten



19

Vielfalt ist unsere Stärke

## Informationsquellen zur Vorbereitung/Planung



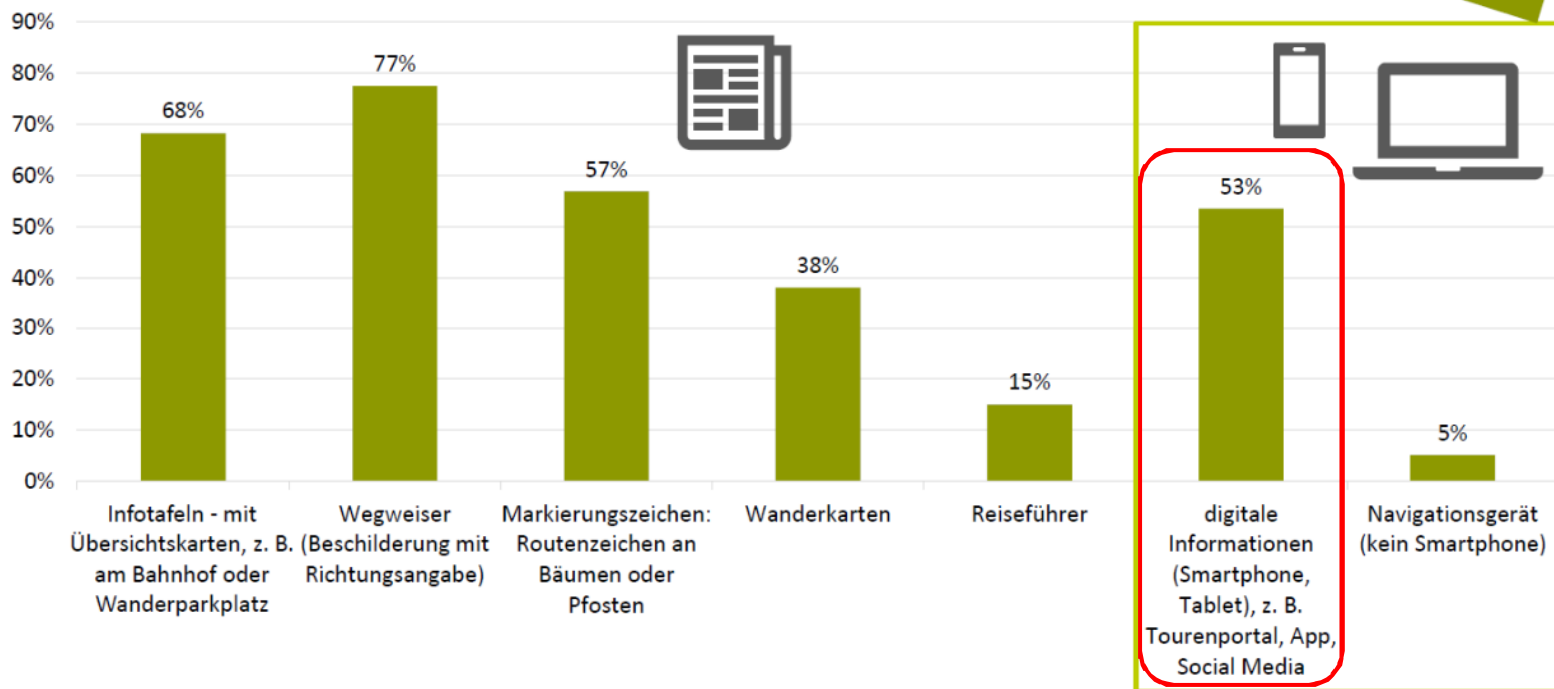
© BTE in Kooperation mit Deutscher Wanderverband 2023; Frage: Welche Informationsquellen nutzen Sie hauptsächlich bei der Vorbereitung/Planung der Wanderung?; Vorschlagsliste; Mehrfachnennungen möglich

# TOP 4: Digitale Daten & Karten



Vielfalt ist unsere Stärke

## Infoquellen/Mediennutzung während einer Wanderung



27  
Bevölkerungsstichprobe  
n = 1.006

© BTE in Kooperation mit Deutscher Wanderverband 2023; n = 1.006; Frage: Welche Informationsquellen sind während der Wanderung für Sie zur Orientierung von Bedeutung?; Vorschlagsliste; Mehrfachnennungen möglich

# TOP 4: Digitale Daten & Karten

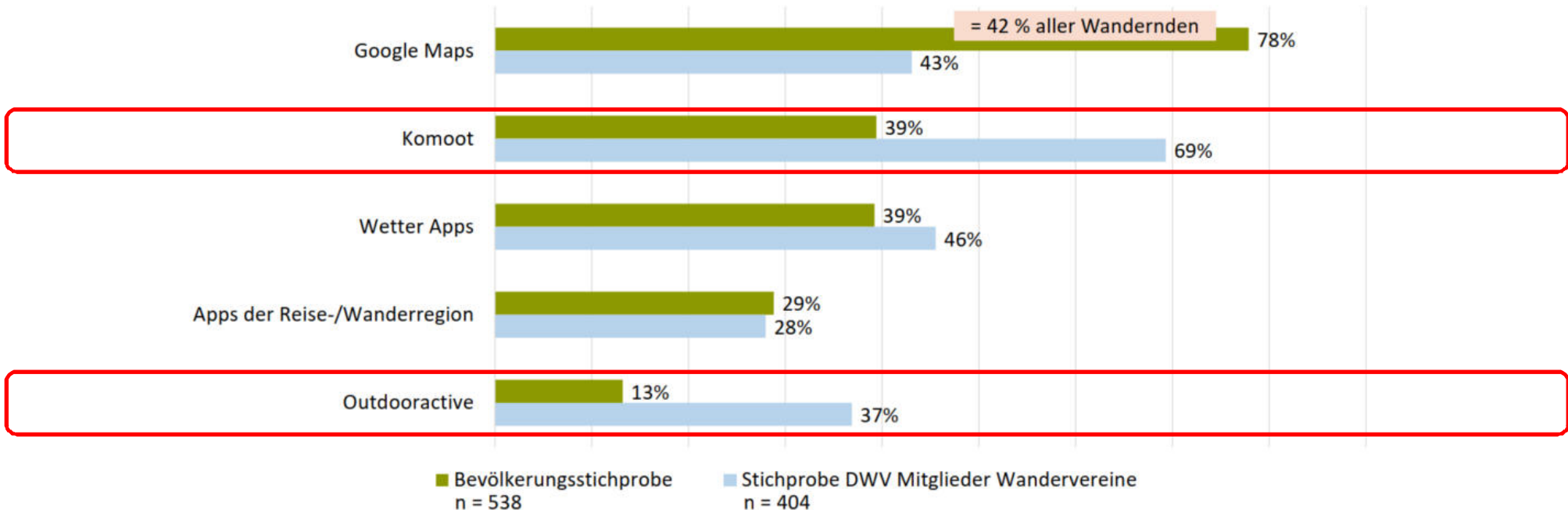


31

Vielfalt ist unsere Stärke

## Nutzung digitaler Medien während der Wanderung

### TOP5-Antworten



© BTE in Kooperation mit Deutscher Wanderverband 2023; Frage: Welche digitalen Dienste, Portale, Apps etc. nutzen Sie regelmäßig während Ihrer Wanderung?; Vorschlagsliste; Mehrfachnennungen möglich

BTE TOURISMUS- UND REGIONALBERATUNG

© BTE 2024



# TOP 4: Digitale Daten & Karten



## OSM (OpenStreetMap)

- internationales Projekt mit frei nutzbaren Geodaten
- bietet die Kartengrundlage für komoot, outdooractive und weitere digitale Navigations-Anwendungen
  - Beispiel komoot: Nur Informationen, die in OSM sind, werden bei der digitalen Routenplanung beachtet.



## Bsp.: Darstellung von OSM-Infos in komoot

- Nicht immer direkt wahrgenommen...
  - Zeitlich befristete Zugangsbeschränkungen

### TIPPS

[Mehr Informationen](#)



Enthält einen Abschnitt mit zeitlich befristeter Zutrittsbeschränkung

Informier dich vor einer Tour über eventuelle Sperrungen.

nach [727 m](#) (1,58 km)

- Weg, der nicht für Radfahrende freigegeben ist

### TIPPS

[Details](#)



Enthält einen Abschnitt, auf dem Radfahren verboten ist

Hier wirst du absteigen und schieben müssen.

111 m in total

→ Chance, sich zu beteiligen

# TOP 5: Ausblick



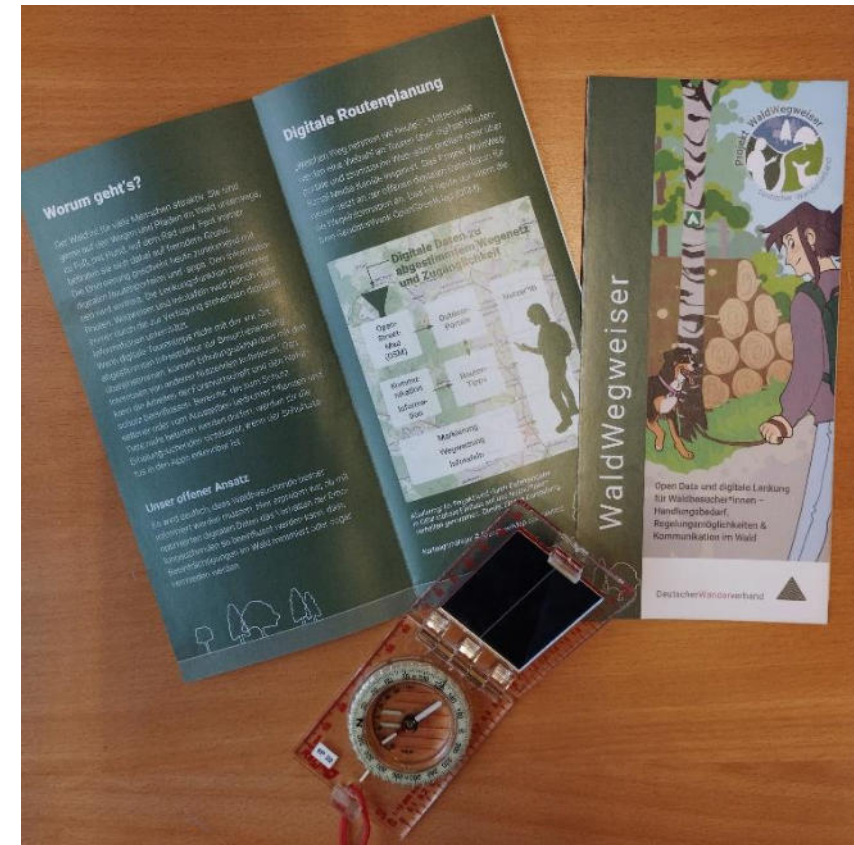
Vielfalt ist unsere Stärke

- Konkrete Beispiele für Konflikte und Lösungsmaßnahmen gerne einreichen:

<https://wanderverband.typeform.com/to/vrqY05F0>



- Wir informieren Sie weiter!  
Gerne auf Social Media folgen:
  - Facebook: @DeutscherWanderverband
  - Instagram: @deutscherwanderverband
  - Projekthashtag: #dvw\_waldwegweiser





# Danke für die Aufmerksamkeit!



*Vielfalt ist  
unsere Stärke*



Gestaltung: Alina Bauer, DWV

## Hanne Hermann

h.hermann@wanderverband.de  
0561 938 73 -23

## Erik Neumeyer

e.neumeyer@wanderverband.de  
0561 938 73 -13

## Michael Neugaertner

m.neugaertner@wanderverband.de  
0561 938 73 -20

## Lydia Heidemann

l.heidemann@wanderverband.de

## Projektteam

waldwegweiser@wanderverband.de

Gefördert durch:



Bundesministerium  
für Ernährung  
und Landwirtschaft

aufgrund eines Beschlusses  
des Deutschen Bundestages

Mehr Informationen zum Projekt gibt's hier: <https://www.wanderverband.de/projekt-waldwegweiser>

# Fachforum Wandern 2024

---



- Einladung zur Fachkonferenz:

## Wegeinfrastruktur und Wegemanagement:

Wege im Wald – Grundlage für Gesundheit und Erholung

- Termin: **Freitag, 26.04.2024, 10:00 bis 15:30 Uhr**
- Durchführung: digital via Zoom
- Veranstalter: Ökologischer Tourismus in Europa (Ö.T.E.) e.V. mit dem Verbände-Arbeitskreis „Nachhaltiger Tourismus“
- Anmeldung: <https://www.naturfreunde.de/termin/wegeinfrastruktur-und-wegemanagement>



# Fachforum Wandern 2024 - unser Wanderplan

---



- Begrüßung
- Aktuelles vom Deutschen Wanderverband
- Bald im Handel: Ausgabe 1/2024 wanderbar! dem Magazin für WanderGlück und NaturGenuss
- DWV-Projekt WaldWegweiser - Projektinfo
- **Novelle Bundeswaldgesetz – was kommt auf uns zu?**
- Ergebnisse des Wandermonitors 2023
- Diskussion und Ausblick



# Novelle Bundeswaldgesetz



*Vielfalt ist  
unsere Stärke*

**Wald ist für uns wichtig!**



Foto: Deutscher Wanderverband /Studio Blåfield

**Das BWaldG wird novelliert**

## Grober Zeitplan für den Gesetzesprozess

- Aktuell erfolgt die Ressortabstimmung
- Konsolidierte Fassung nach Ressortabstimmung erwarten wir nicht vor Ende April.
- Länder- und Verbändeabstimmung  
(erwartet für Anfang Mai – wir hoffen auf 3 Wochen Rückmeldefrist)
- AK Waldnovelle im DWV ist in Wartestellung
- Kabinett (angestrebt im Frühsommer 2024)
- Bundestag (angestrebt im Herbst 2024)
- Inkrafttreten wird zum 01.01.2025 angestrebt

## Was wissen wir sicher?

- Konsolidierte Fassung (nach Ressortabstimmung) wird sich deutlich unterscheiden von dem geleakten Entwurf im Oktober
- Struktur/ Nummerierung der Paragraphen und deren Benennung wird teilweise deutlich abweichen
- Konsolidierte Fassung wird schlanker
  
- Deshalb: Der Deutsche Wanderverband wird sich nicht im Detail öffentlich zum geleakten Entwurf äußern.
- Wir versuchen unsere Expertise und Sichtweise stattdessen in persönlichen Gesprächen und Kontakten darzustellen



# Novelle Bundeswaldgesetz



Vielfalt ist unsere Stärke

## Der Deutsche Wanderverband ist seit 2017 Mitglied der Bundplattform Wald – Sport, Erholung, Gesundheit (WaSEG) beim BMEL

Impulse und Empfehlungen der Bundesplattform „Wald – Sport, Erholung, Gesundheit“ (WaSEG)

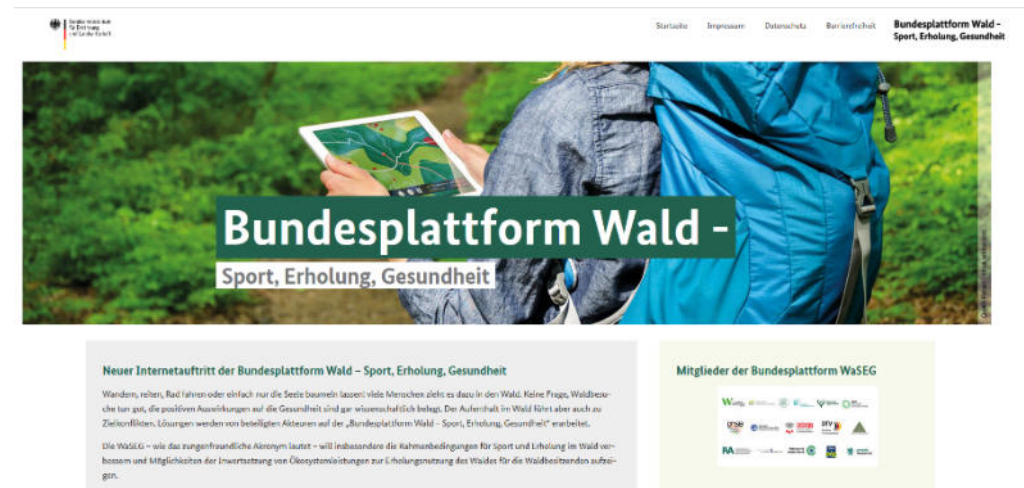
Vereinfachung der Rechtslage zum Betretungsrecht des Waldes

Überarbeitet Juni 2023<sup>1</sup>

und

Leistungen der Waldwirtschaft für Sport, Erholung und Gesundheit und deren Finanzierungsmöglichkeiten

März 2019<sup>2</sup>



<https://www.bundesplattform-waseg.de/>

# Novelle Bundeswaldgesetz



## Was macht der Deutsche Wanderverband?


- DWV ist im Austausch mit anderen Natursportverbänden
- DWV ist im Austausch mit „Wald“-Verbänden
- Hält Kontakt zum BMEL und freut sich, wenn seine Expertise gefragt ist.
- Unterstützt als Teil der WaSEG die Konsensfindung zwischen Waldwirtschaft und Erholungsverbänden
- Bereitet sich mit einem AK auf eine Stellungnahme vor
- Informiert in Mitgliedsstrukturen und holt Meinungsbilder ein
- Hat mit dem „Standpunkt Wald“ eine solide Grundlage für die Themen und Sichtweisen der DWV-Mitgliedsorganisationen geschaffen (Sept. 23)



Quelle DFWR

## Standpunkt Wald

- Gleichberechtigter Dreiklang der Waldfunktionen
- Freies und unentgeltliches Betretungsrecht
- Duldung abgestimmter und markierter Wanderwege
- Ehrenamtliches Engagement stärken
- Rechtliche und finanzielle Sicherung von Wanderinfrastruktur
- Naturnahe Wege und Pfade sichern und entwickeln
- Offene Grundhaltung beim Waldumbau
- Schutz des kulturellen Erbes im Wald
- Unterstützung nachhaltiger Waldnutzung



[https://www.wanderverband.de/Resources/Persistent/73ece7737d51ef1c6ec8c84cffe8b97a05ffc8dd/Positionspapier\\_Standpunkt\\_Wald\\_%28web%29.pdf](https://www.wanderverband.de/Resources/Persistent/73ece7737d51ef1c6ec8c84cffe8b97a05ffc8dd/Positionspapier_Standpunkt_Wald_%28web%29.pdf)



## Was wissen wir (ziemlich) sicher?

- Betretungsrecht für Wandernde/Zufußgehende bleibt erhalten
- Das Betreten soll natur- und gemeinverträglich sein
- Vorrang für Fußgänger\*innen und Rollstuhlfahrende
- Markierte Routen (Wanderwege) haben einen guten Status
- Erstmals wahrscheinlich: Nennung digitaler Tracks
- Was nicht kommen wird: Radfahren und Reiten nur auf gekennzeichneten Wegen
- Wohl keine Formulierung „geeignete Wege“ beim Radfahren
- Rückegassen, Wildwechsel, ggfs. Pirschpfade werden explizit nicht als Wege angesehen

# Novelle Bundeswaldgesetz



*Vielfalt ist unsere Stärke*

**Pfade sind für uns  
ein Knackpunkt**



## Was raten wir, wenn wir gefragt werden:

- Nicht den Teufel an die Wand malen ☺
- sachlich kommunizieren
- auf den konsolidierten, offiziellen Entwurf warten
- „Standpunkt Wald“ des DWV lesen
- passende Stellungnahmen unterstützen





# Fachforum Wandern 2024

---



- Begrüßung
- Aktuelles vom Deutschen Wanderverband
- Bald im Handel: Ausgabe 1/2024 wanderbar! dem Magazin für WanderGlück und NaturGenuss
- DWV-Projekt WaldWegweiser - Projektinfo
- Novelle Bundeswaldgesetz – was kommt auf uns zu?
- **Ergebnisse des Wandermonitors 2023**
- Diskussion und Ausblick

# Wandermonitor 2023 - **Kurzfassung**

Prof. Dr. Heinz-Dieter Quack

**Ostfalia Hochschule für angewandte Wissenschaften**  
– Hochschule Braunschweig/Wolfenbüttel  
Karl-Scharfenberg-Straße 55–57 · 38229 Salzgitter  
**Fakultät Verkehr-Sport-Tourismus-Medien**



## Interner Gebrauch

Sämtliche von der Ostfalia Hochschule für angewandte Wissenschaften erarbeiteten Inhalte, Konzepte und sonstige Werke bleiben geistiges Eigentum. Sämtliche Nutzungsrechte erbrachter Leistungen verbleiben ebenfalls bei der Ostfalia. Weitergabe und Vervielfältigung (auch auszugsweise) sind lediglich mit schriftlicher Einwilligung zulässig.

Soweit Fotos, Grafiken u.a. Abbildungen zu Layoutzwecken oder als Platzhalter verwendet wurden, für die keine Nutzungsrechte für einen öffentlichen Gebrauch vorliegen, kann jede Wiedergabe, Vervielfältigung oder gar Veröffentlichung Ansprüche der Rechteinhaber auslösen.

Wer diese Unterlage - ganz oder teilweise - in welcher Form auch immer weitergibt, vervielfältigt oder veröffentlicht übernimmt das volle Haftungsrisiko gegenüber den Inhabern der Rechte, stellt die Ostfalia von allen Ansprüchen Dritter frei und trägt die Kosten der ggf. notwendigen Abwehr von solchen Ansprüchen durch die Ostfalia.



## Zum Gebrauch

- Jenseits der deskriptiven Forschung wurden in dieser Zusammenfassung nur die statistisch signifikanten Ergebnisse dargestellt.
- Bei der Darstellung der Ergebnisse handelt es sich nicht um eine Präsentation im eigentlichen Sinn. Lesen Sie die einzelnen Graphiken daher wie einen Bericht.

## Ziel und Inhalt des Wandermonitors 2023

- Allgemeines Wanderverhalten und Motive
- Soziodemographische Vergleiche
- Familienwanderungen
- Wanderausrüstung



## Untersuchungsdesign

- Online-Befragung nach oder während der Wanderung mittels Selbstausfüllerfragebogen
- Feldzeit: 01.01.2023 – 31.12.2023
- 843 valide Fälle
- Statistische Auswertung und Analyse der erhobenen Daten mithilfe der Computersoftware IBM SPSS Statistics 29

## Unsere Partner

Institution/Firma	Region
Allgäu GmbH	Allgäu
BKK Pfalz - Wanderfit	Pfalz
Deutscher Wanderverband	Deutschland
Deutsches Wanderinstitut	Deutschland
Donaubergland GmbH	Donaubergland/ Schwäbische Alb
Donautal-Aktiv e.V.	Schwäbisches Donautal
Ferienlandschaft Mittlerer Schwarzwald	Schwarzwald
Hansestadt Buxtehude, Fachgruppe Kultur, Tourismus und Marketing	Buxtehude
Hasetal Touristik GmbH	Hasetal
Hochschwarzwald Tourismus GmbH	Hochschwarzwald
Kurverwaltung Bad Urach	Schwäbische Alb
Landratsamt Waldshut	Landkreis Waldshut, südl. Schwarzwald
Naturarena Bergisches Land GmbH	Bergisches Land
Naturpark Schwalm-Nette	Naturpark Schwalm-Nette
Naturregion Sieg GbR	Naturregion Sieg



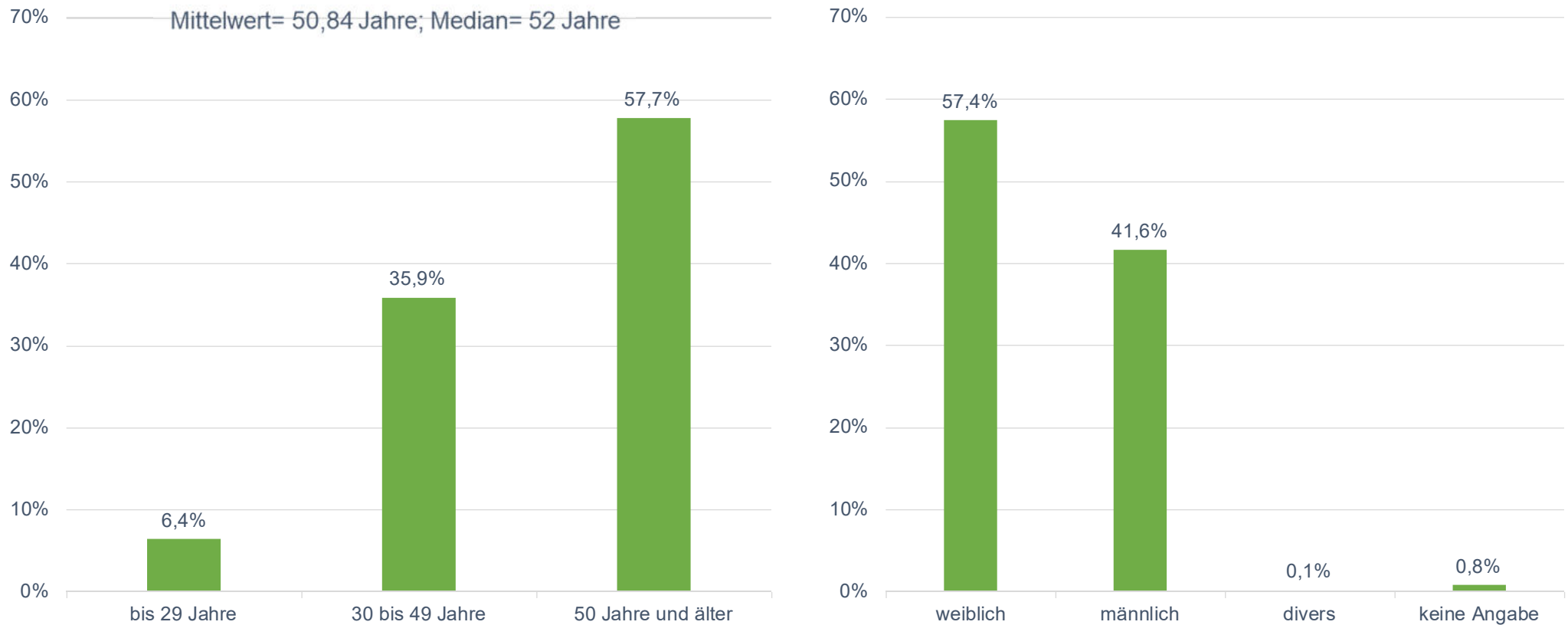
## Unsere Partner

Institution/Firma	Region
Oberstaufen Tourismus Marketing GmbH - OTM	Oberstaufen
Pfalz.Touristik e.V.	Pfalz
Region Leinebergland e. V.	Leinebergland
Rheingau-Taunus Kultur und Tourismus GmbH	Rheingau
Rheinland-Pfalz Tourismus GmbH	Rheinland Pfalz
Rhein-Mosel-Eifel-Touristik	Traumpfade - Land Mayen-Koblenz
Sächsische Wanderer- und Bergsteigerverband (SWBV e.V.)	Sachsen
Sauerland-Tourismus e.V.	Sauerland Wanderdörfer
Spessart Tourismus und Marketing GmbH	(Hessischer) Spessart
Stadtverwaltung Albstadt	Schwäbische-Alb
Taunus Touristik Service e. V.	Taunus
Tecklenburger Land Tourismus e. V.	Tecklenburger Land
Thüringer Tourismus GmbH	Thüringen
TMGS Tourismus Marketing Gesellschaft Sachsen mbH	Sachsen
TMN Tourismus Marketing Niedersachsen	Niedersachsen

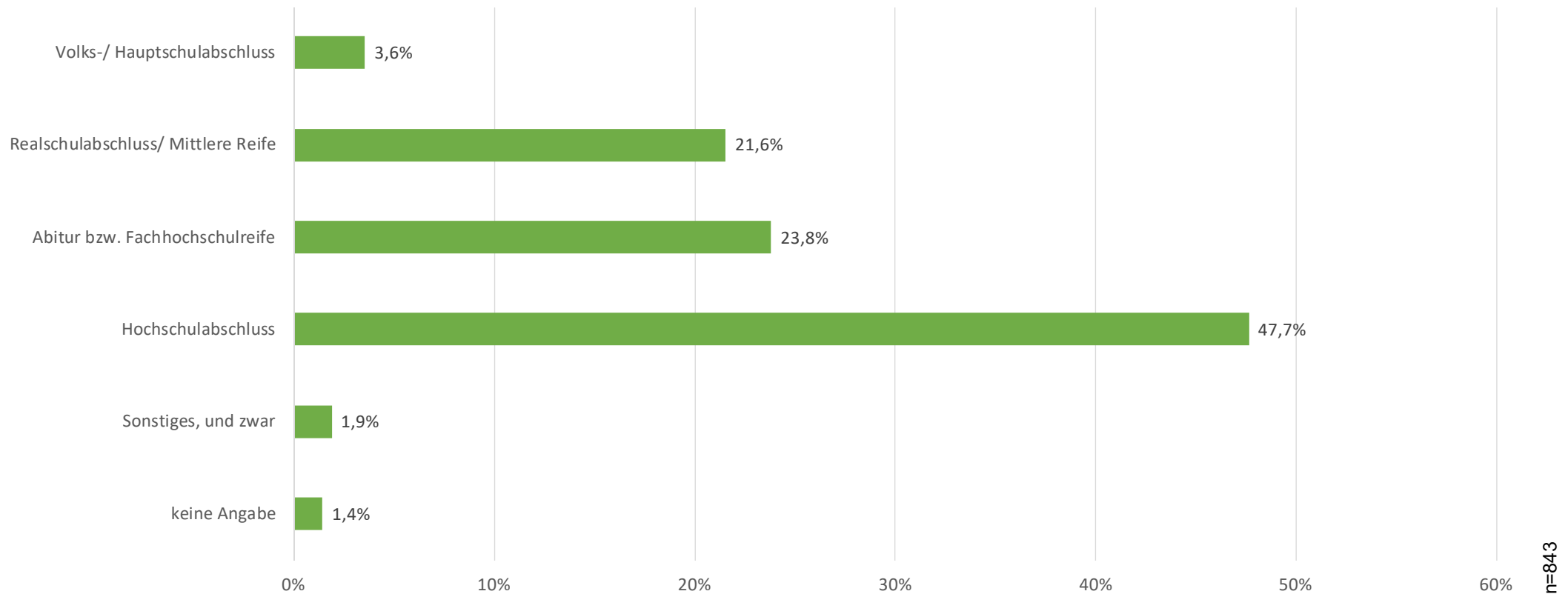
## Unsere Partner

Institution/Firma	Region
Tourismus Marketing GmbH Baden-Württemberg	Baden-Württemberg
Tourismus NRW e.V.	NRW
Tourismus-Information Stadt Mössingen	Schwäbische-Alb
Tourismusverband "Liebliches Taubertal"	Taubertal/ Main-Tauber-Kreis
Tourismusverband Elbland Dresden e.V.	Elbland
Tourismusverband Erzgebirge e.V.	Erzgebirge
Tourismusverband Sächsische Schweiz e.V.	Tourismusregion Sächsische Schweiz / Elbsandsteingebirge
Tourismusverband Spessart-Mainland e.V.	Spessart und Mainviereck
Tourismusverband Vogtland e.V.	Vogtland (sächs. + thür. Vogtland)
Touristik Service Waldeck-Ederbergland GmbH	Waldeck-Ederbergland
Touristikverband Landkreis Rotenburg (Wümme) e.V.	NORDPFADE Wanderregion
Tourist-Information Dahner Felsenland	Dahner Felsenland

## Alter und Geschlecht der Befragten

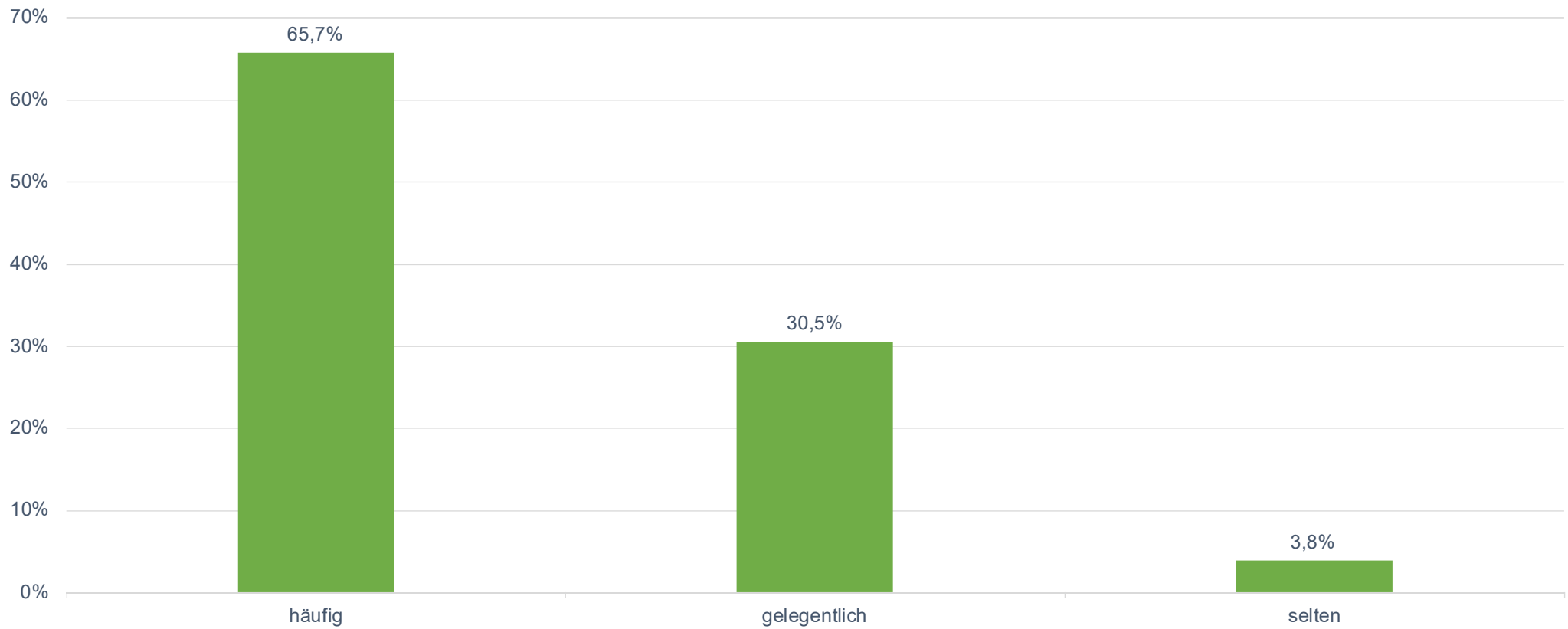


## Bildungsabschluss der Befragten

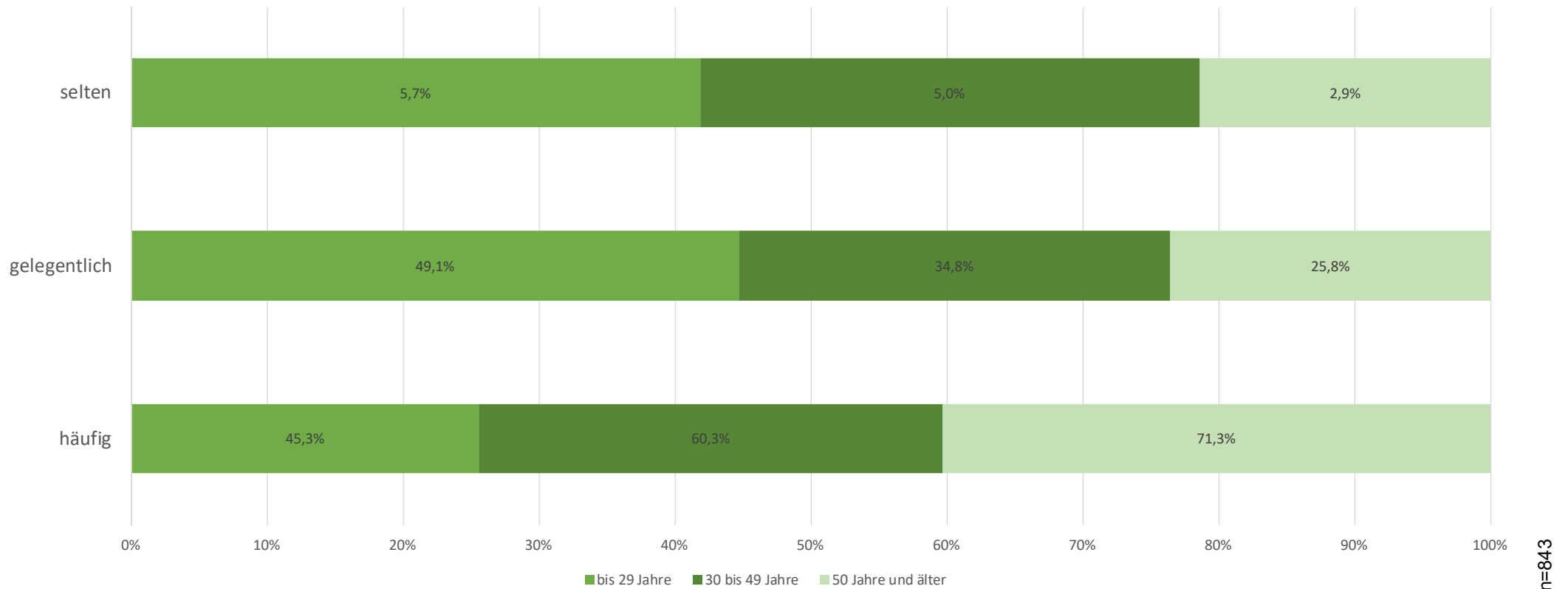




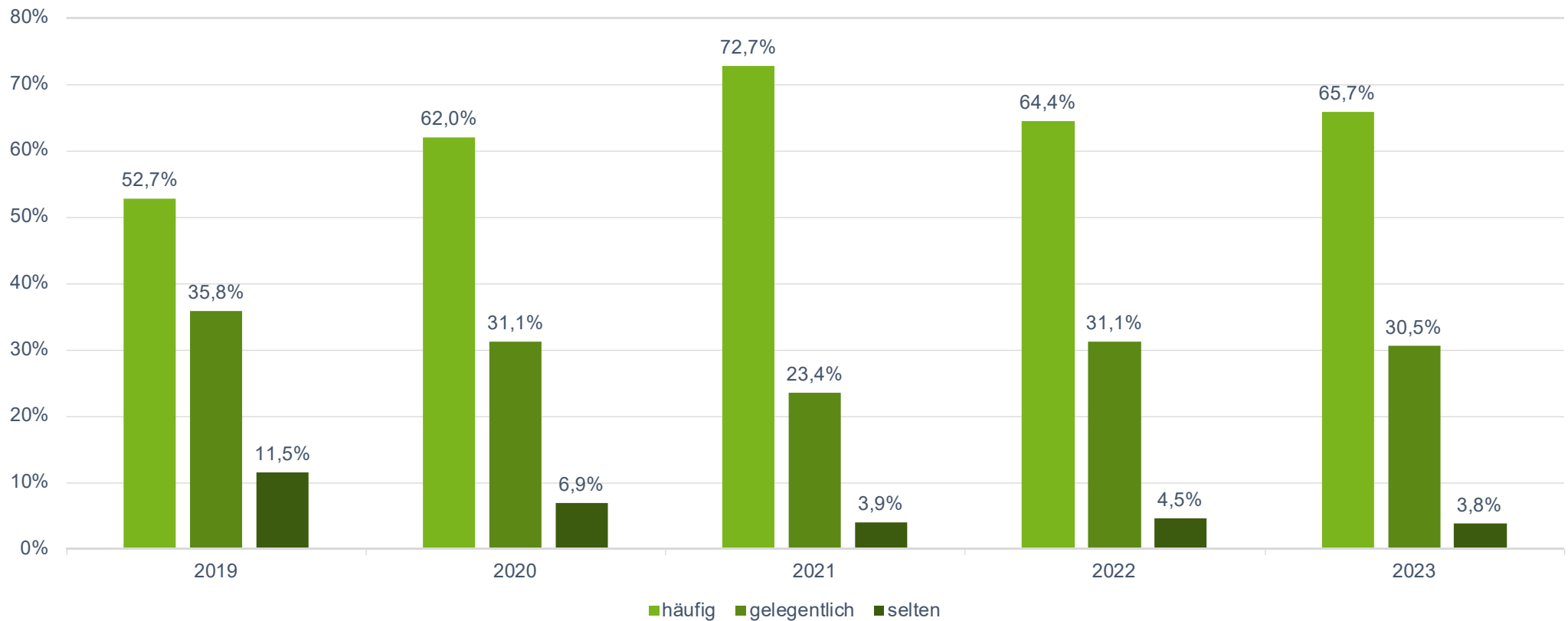
## Wanderintensität (gruppiert)



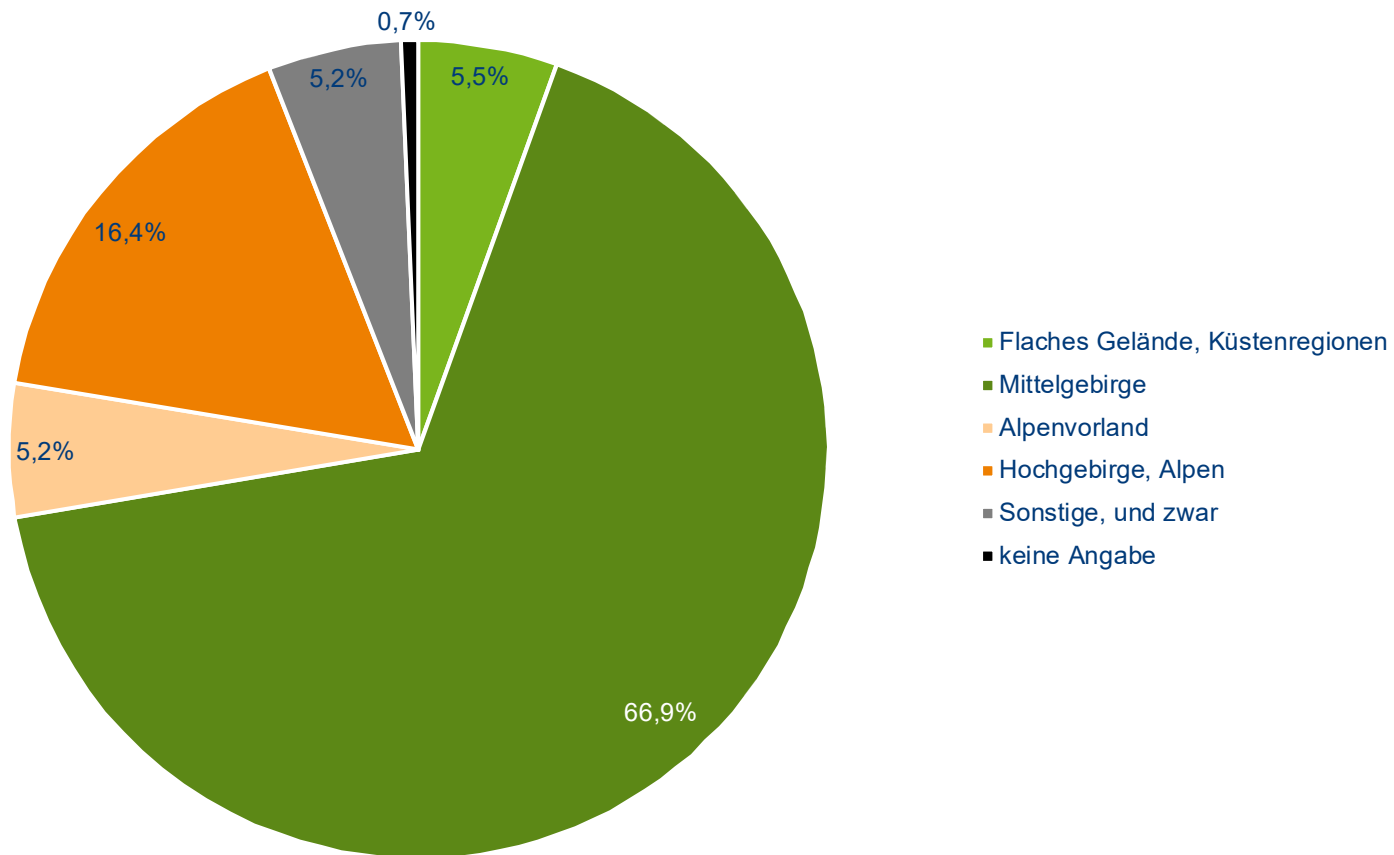
## Wanderintensität nach Altersgruppen



## Wanderintensität Vergleich nach Jahren

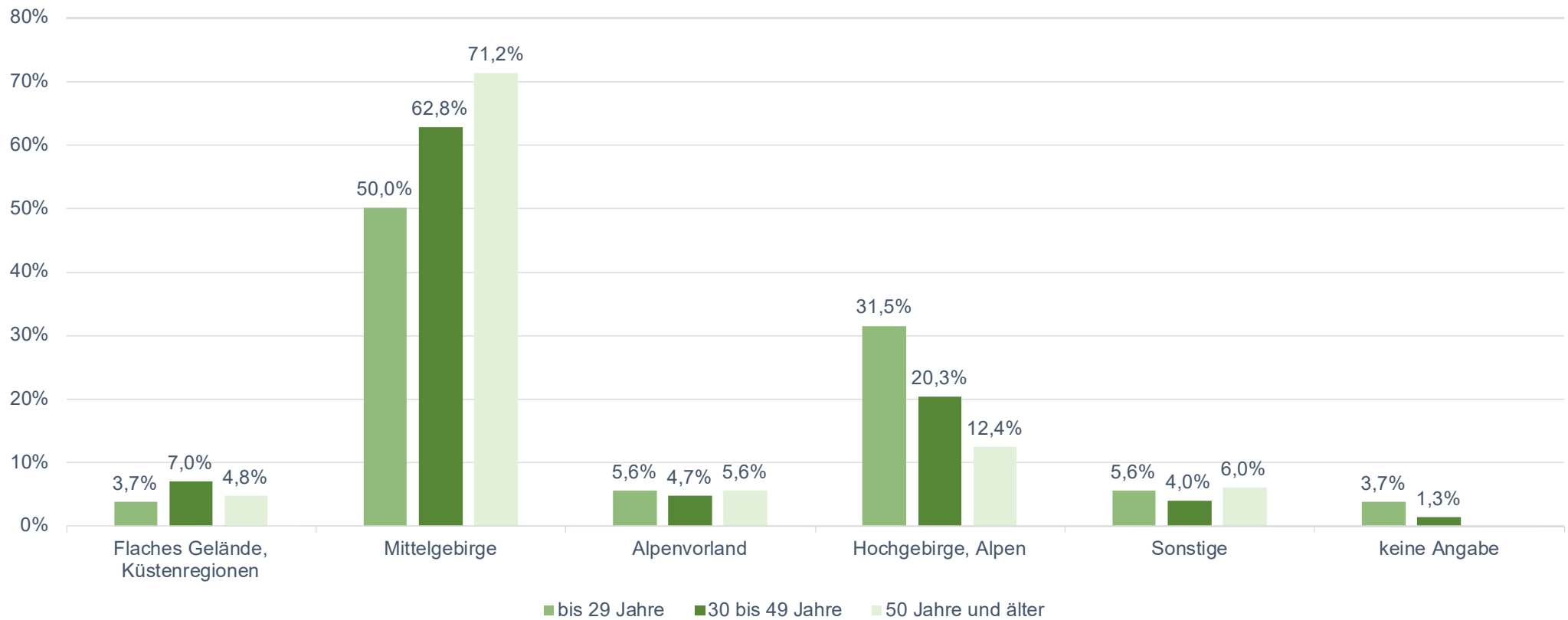


## Bevorzugte Landschaftsform zum Wandern

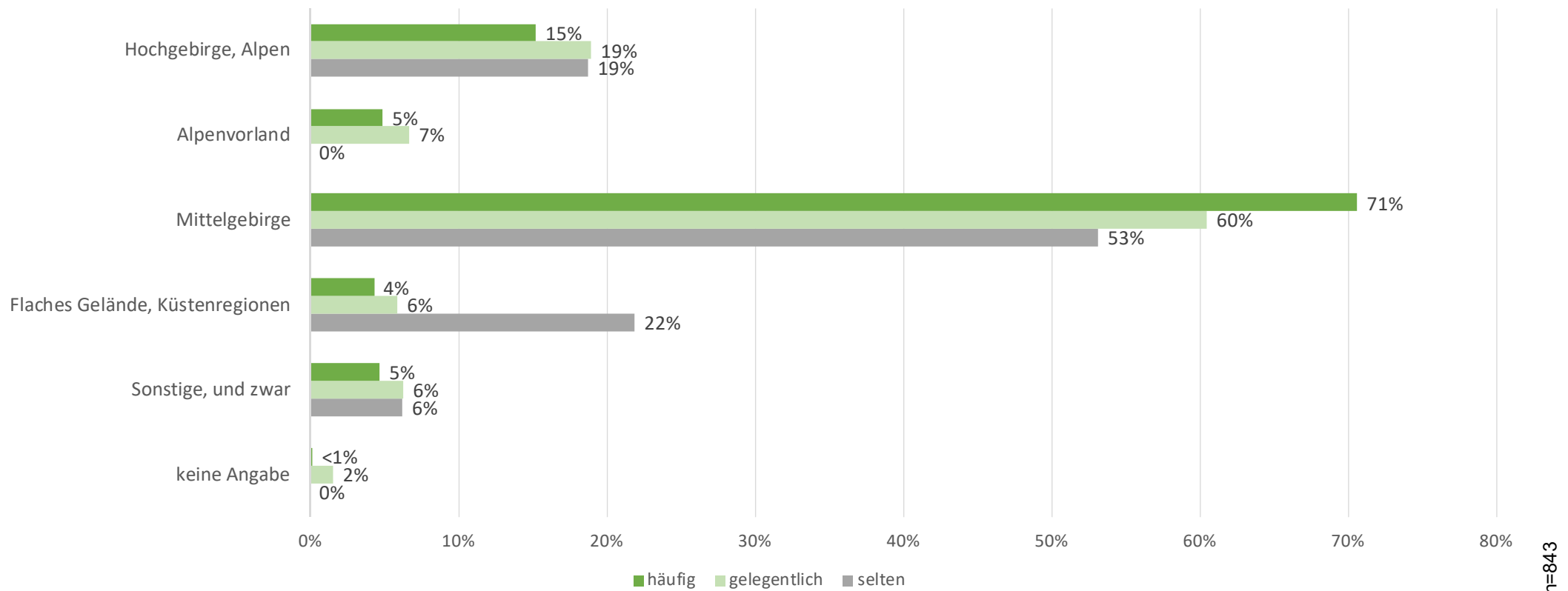




## Landschaftsformen nach Altersgruppen

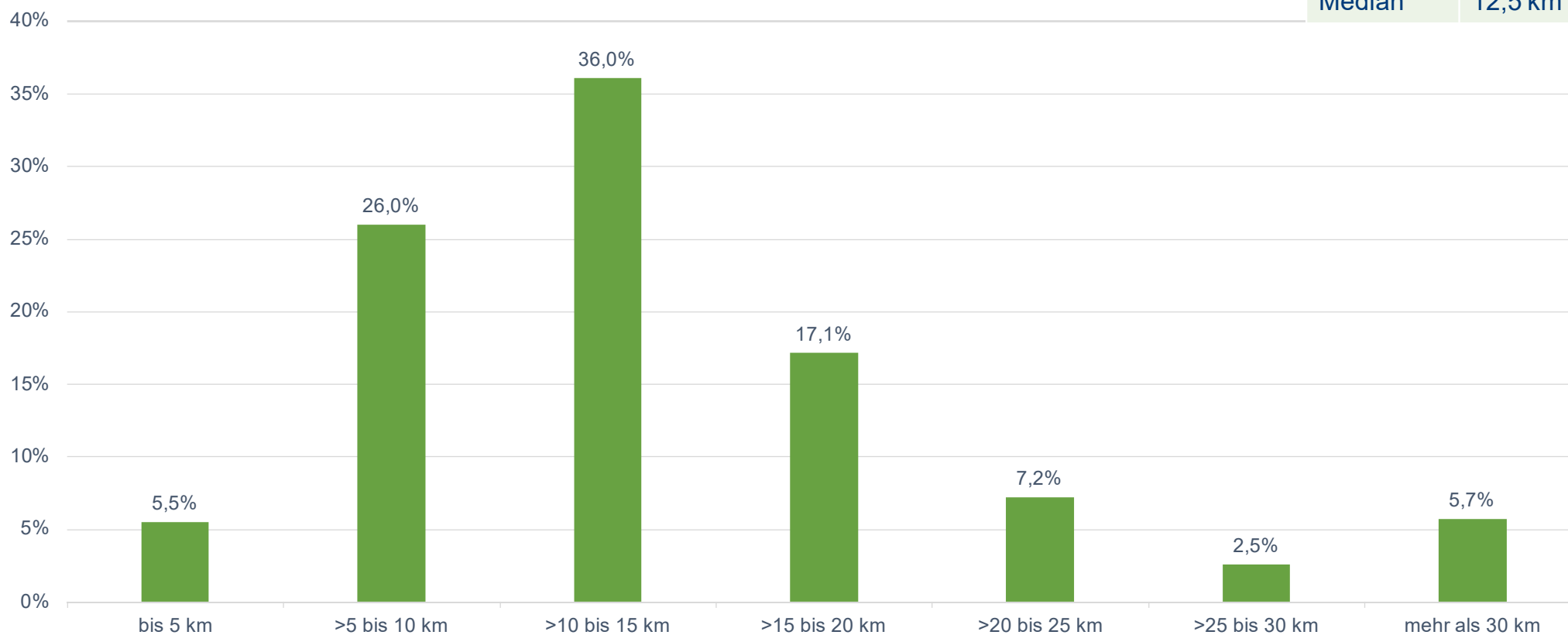


## Landschaftsform nach Wanderhäufigkeit



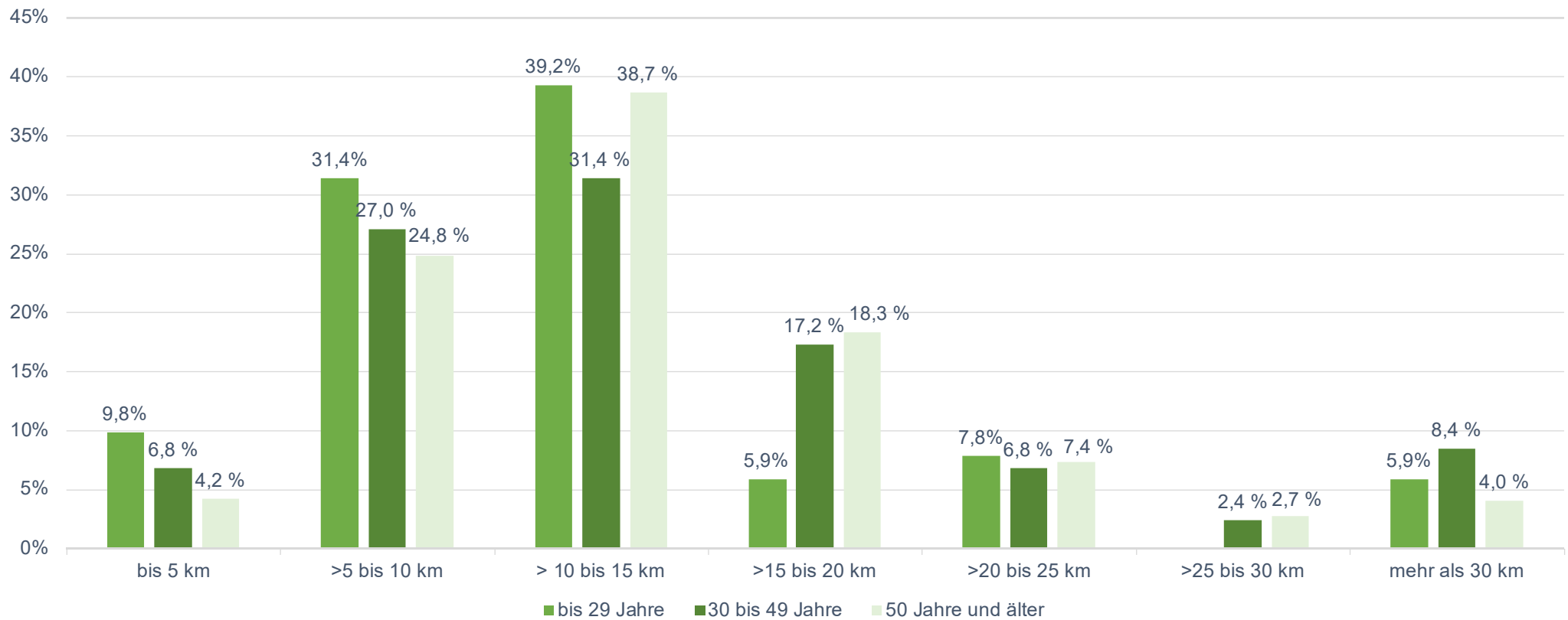
## Länge der Wegstrecke

Mittelwert	16,25 km
Median	12,5 km



n=843

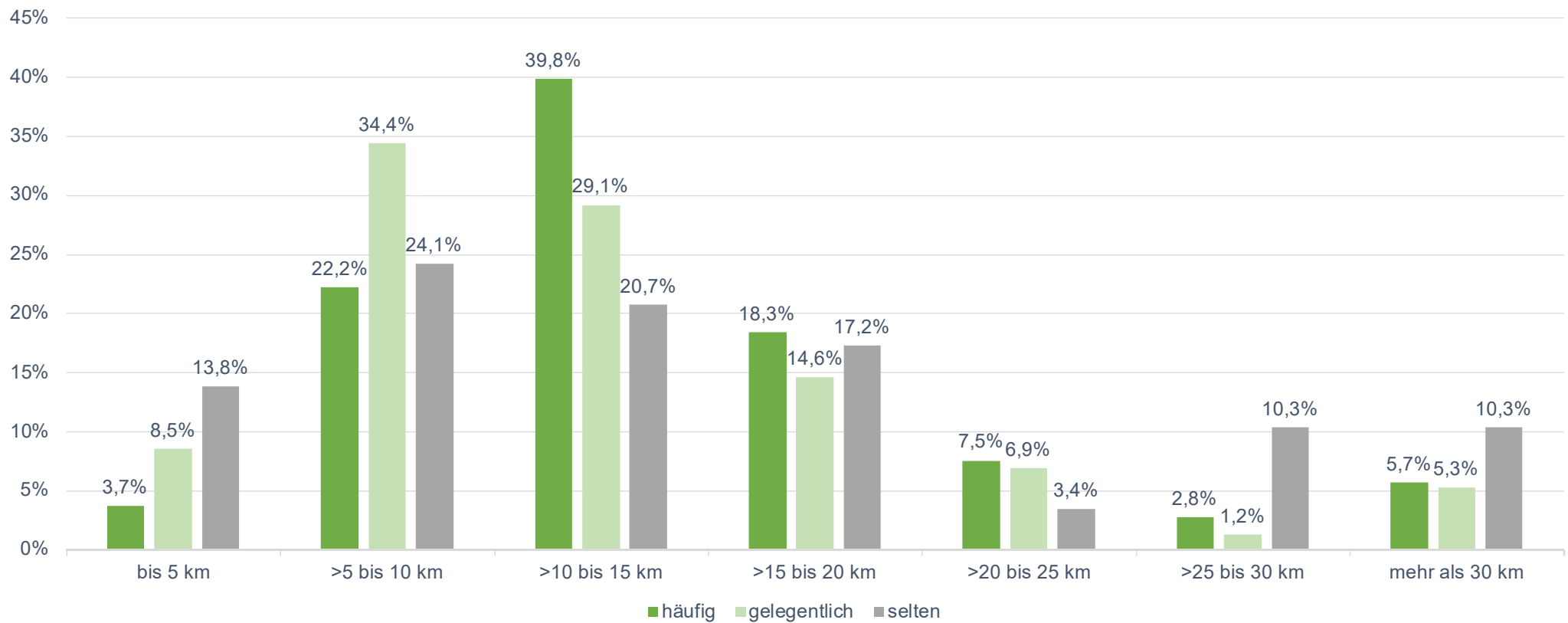
## Wegstrecke nach Altersgruppe



n=843



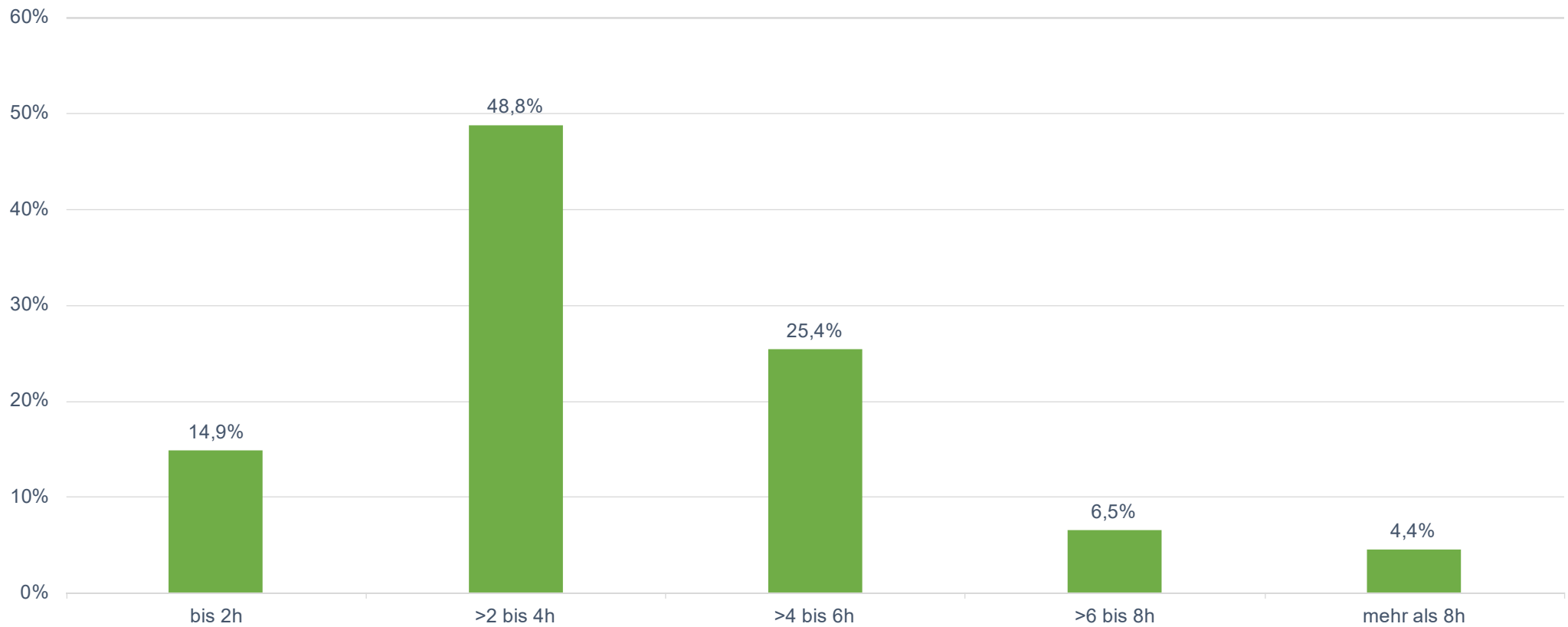
## Länge der Wegstrecke nach Wanderintensität



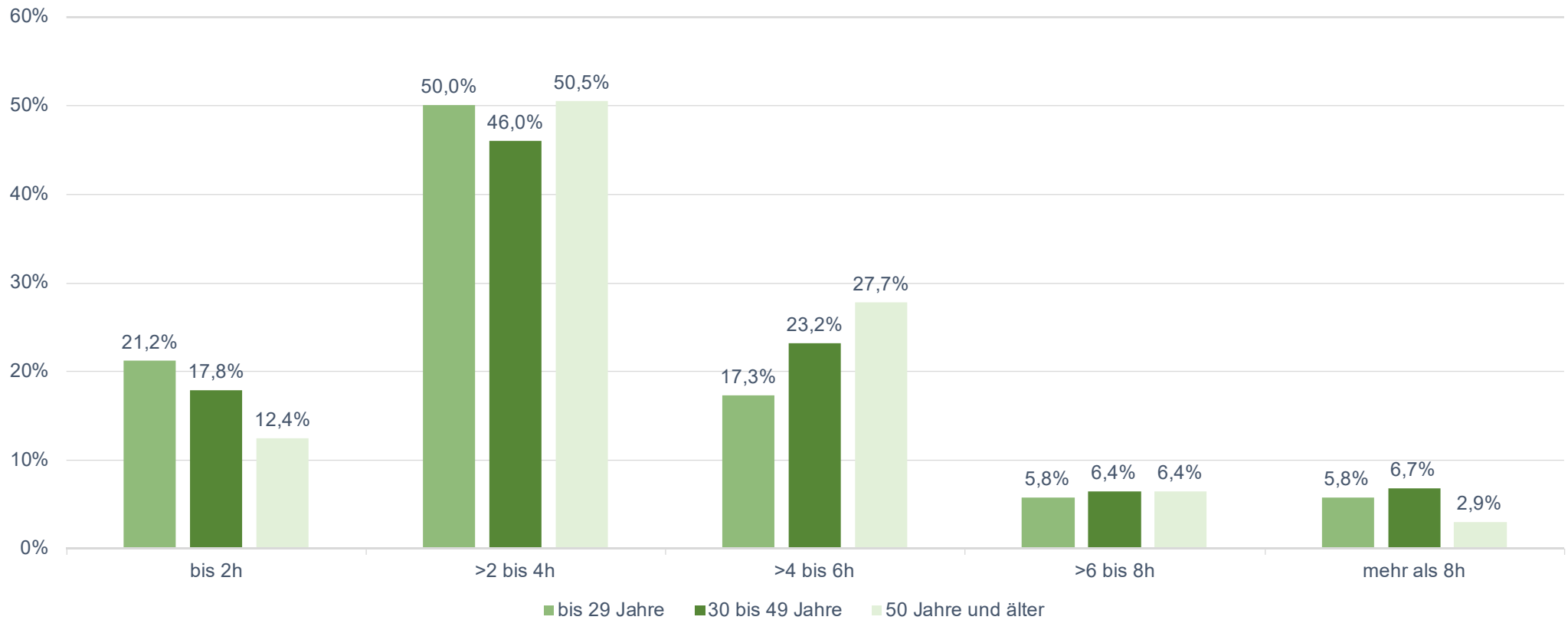
n=843

## Wanderdauer

Mittelwert	5 h
Median	4 h

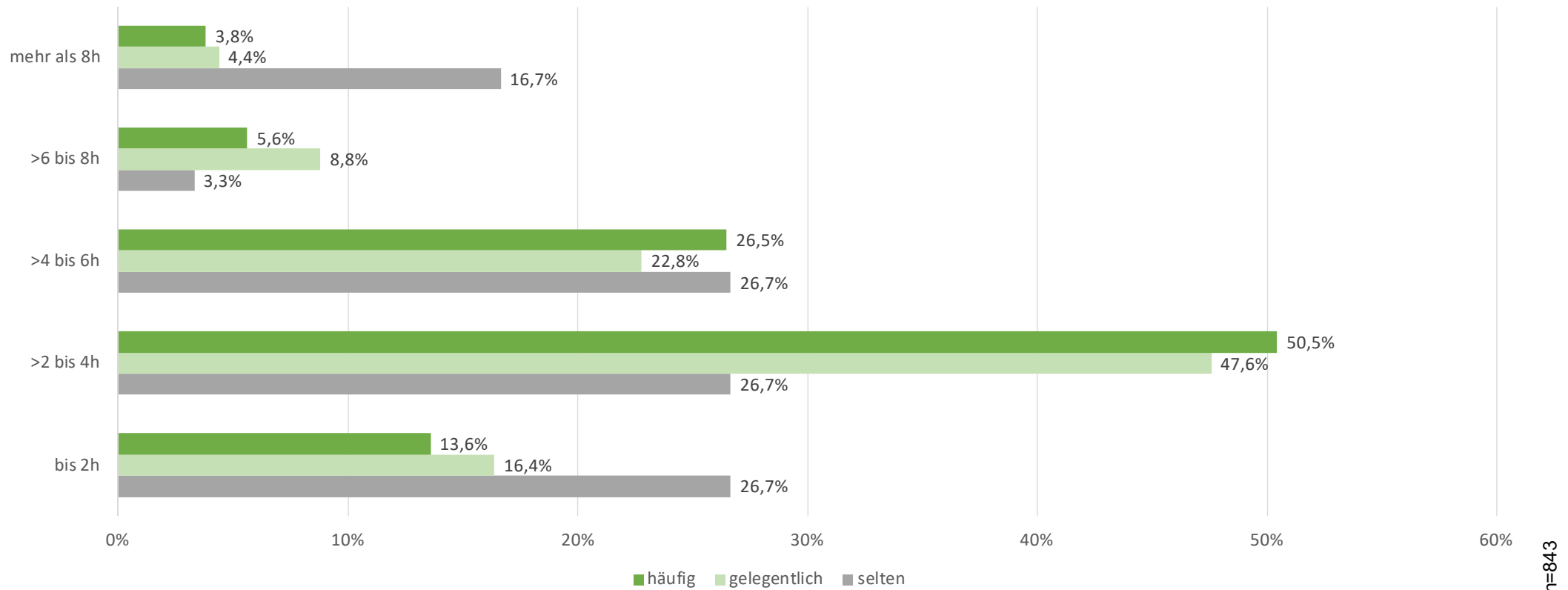


## Wanderdauer nach Altersgruppen



n=843

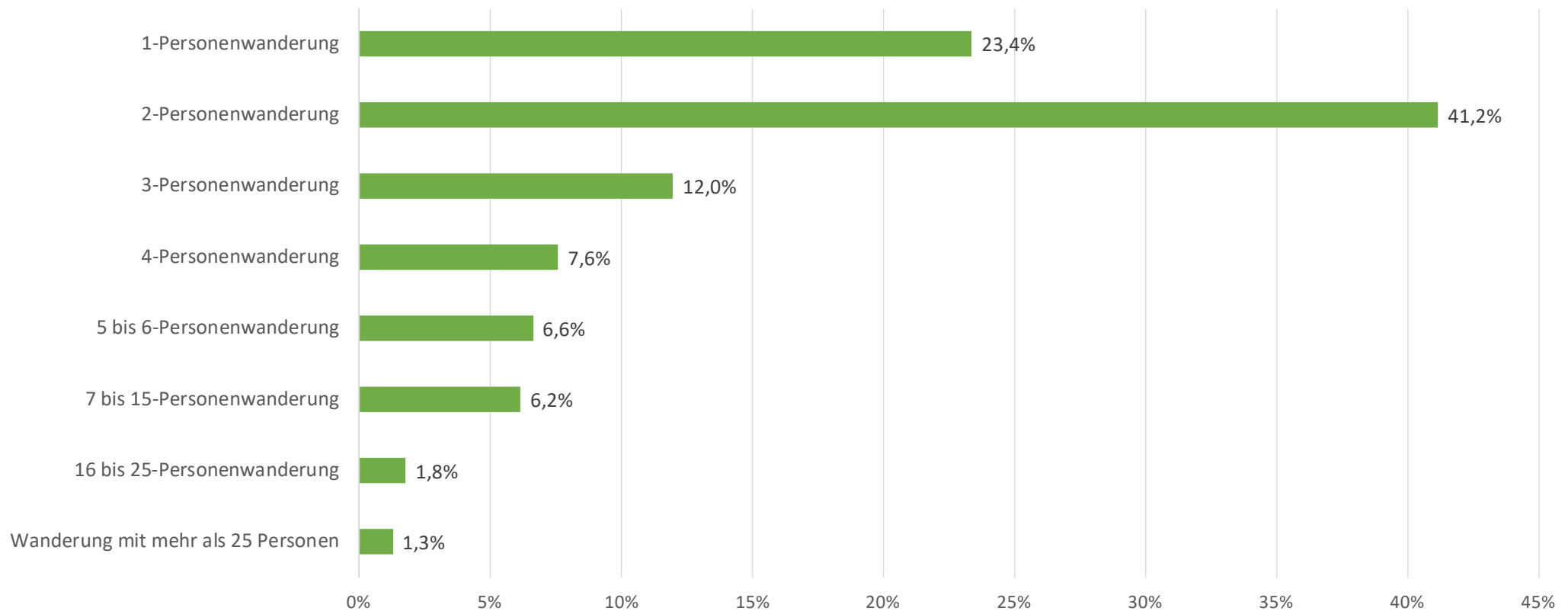
## Wanderdauer nach Wanderintensität



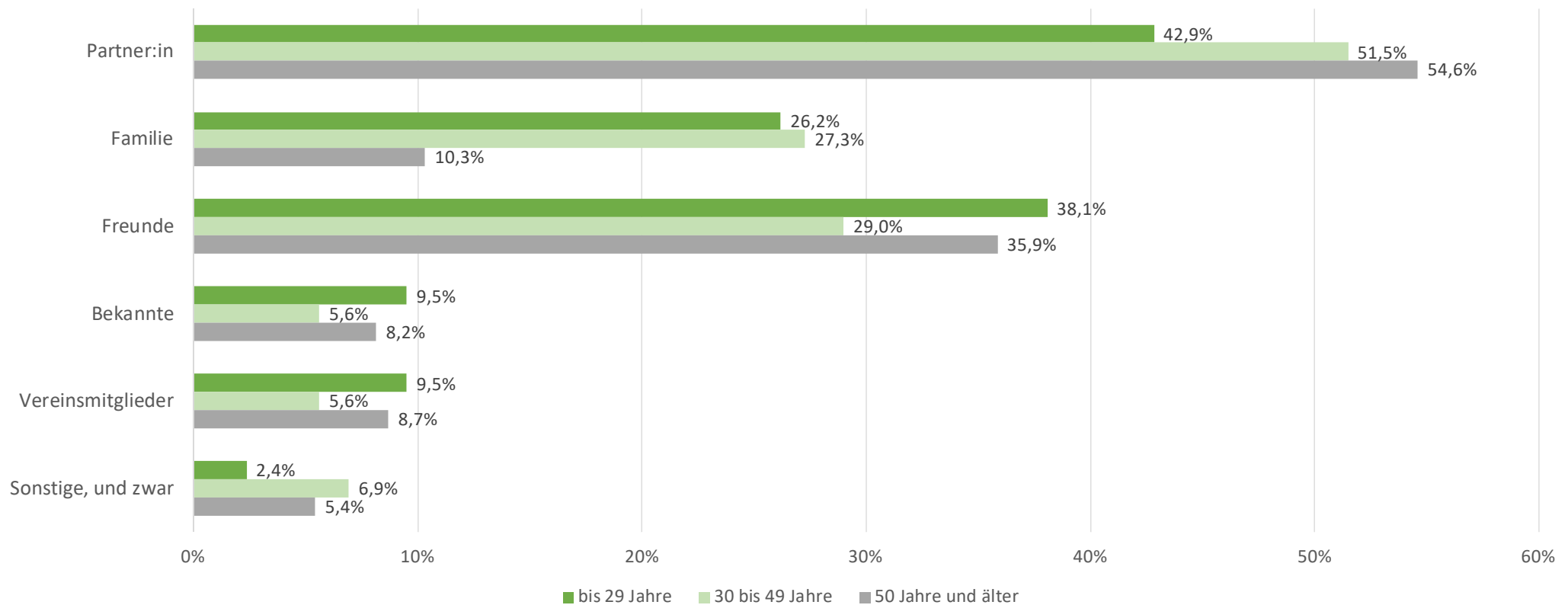


## Anzahl Begleitpersonen (inkl. Kinder U18)

Mittelwert	5,17
Median	1

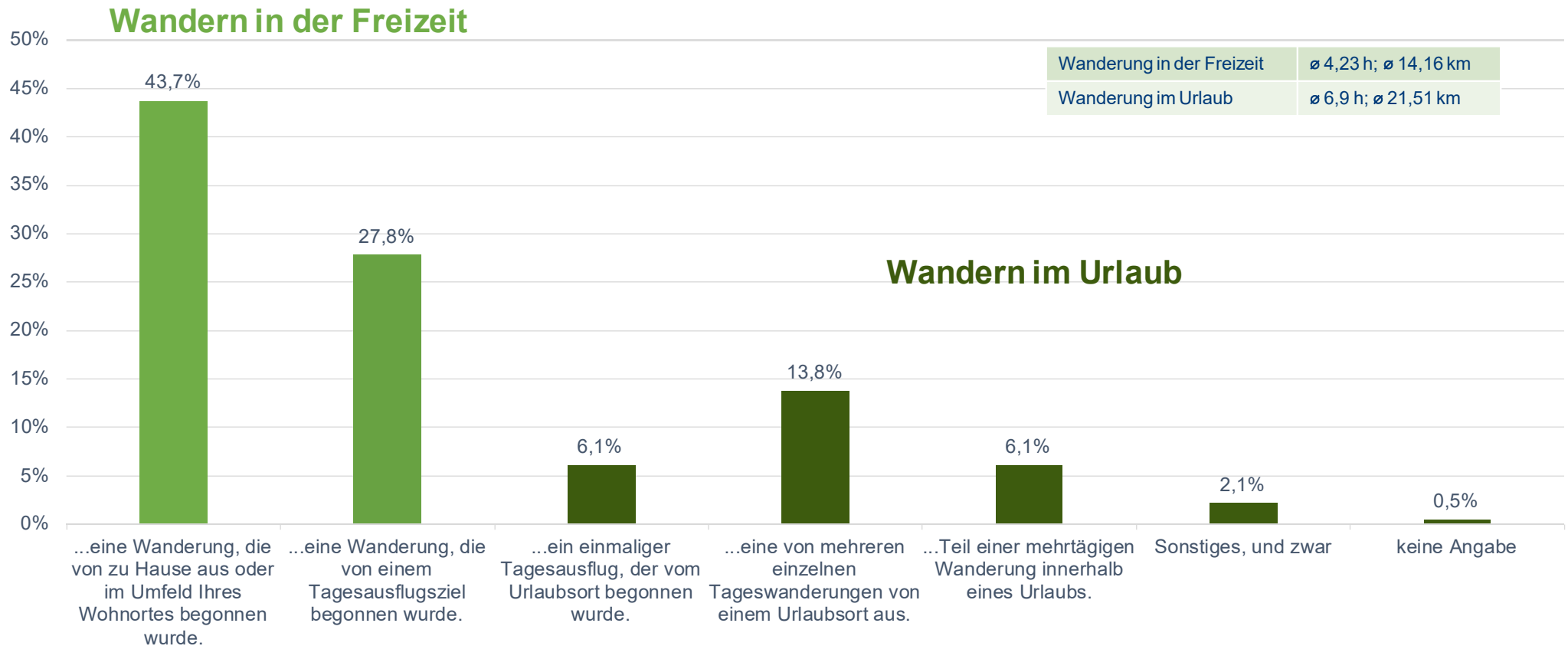


## Begleitpersonen nach Altersgruppen

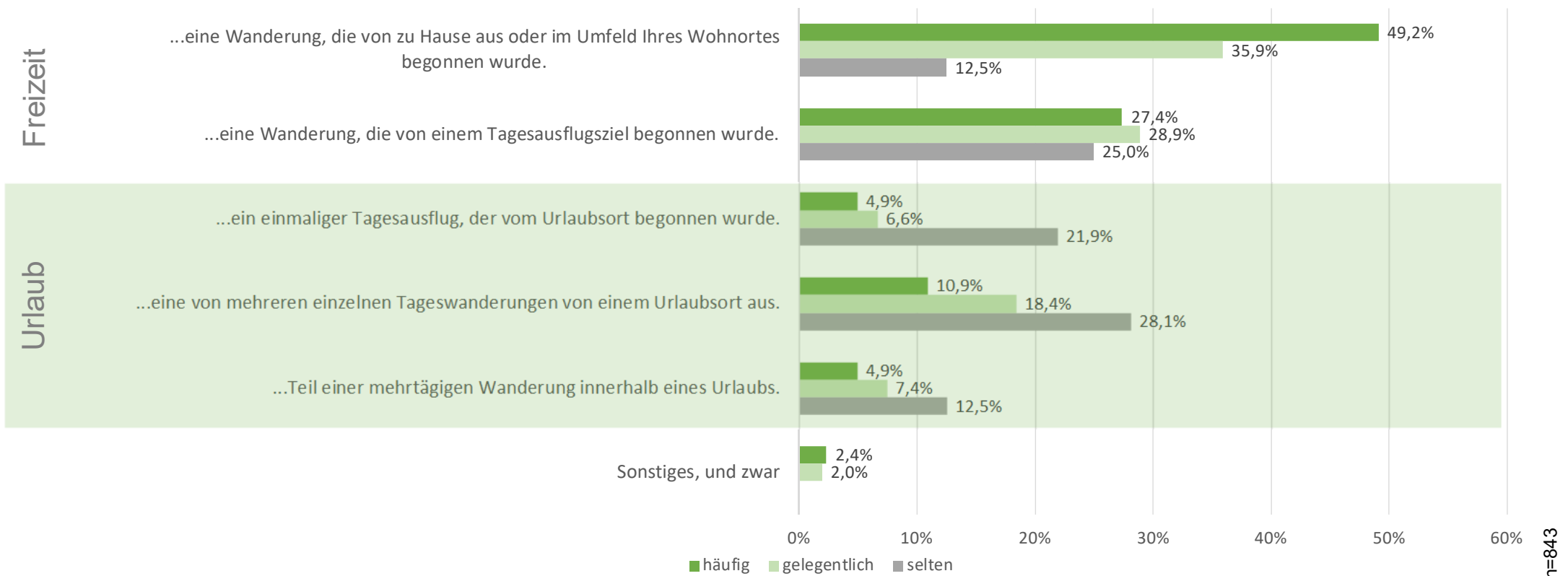


n=843 (Mehrfachantworten)

## Kontext der letzten Wanderung

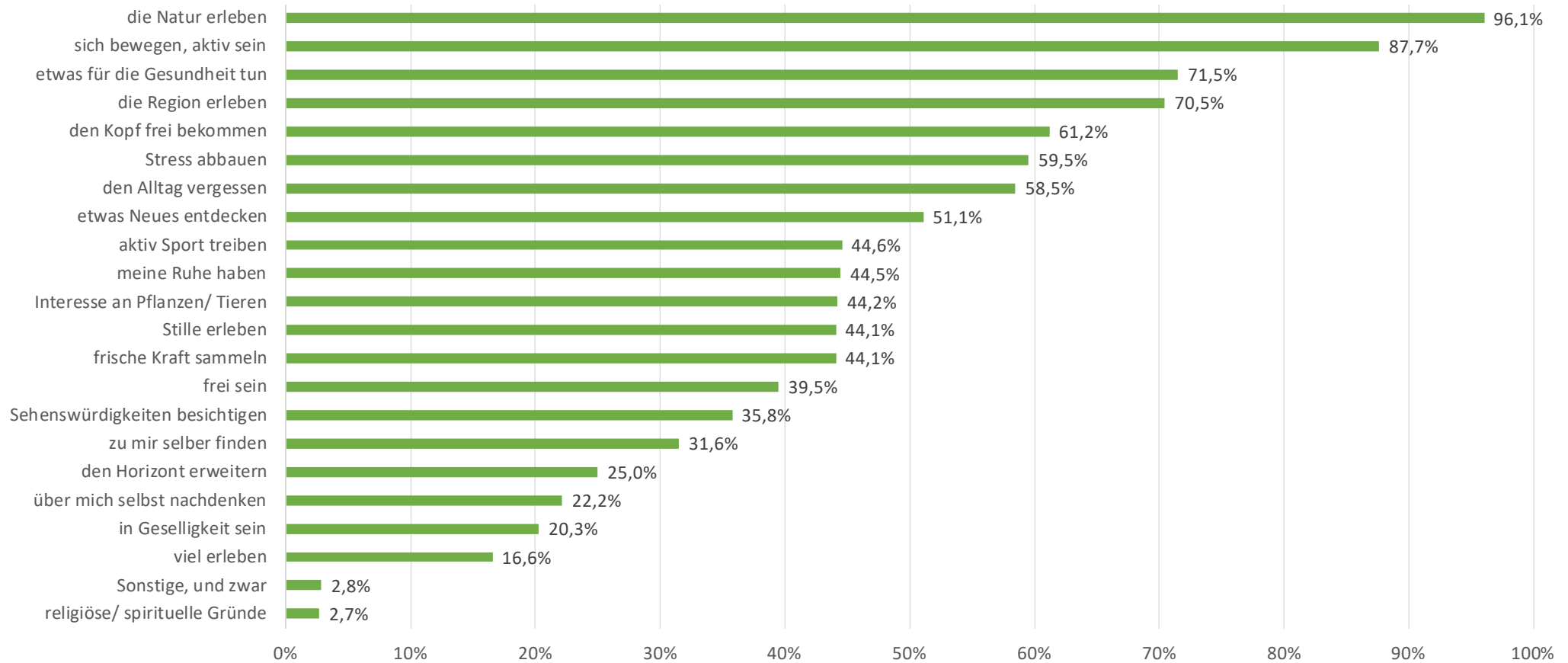


## Kontext der Wanderung nach Wanderintensität



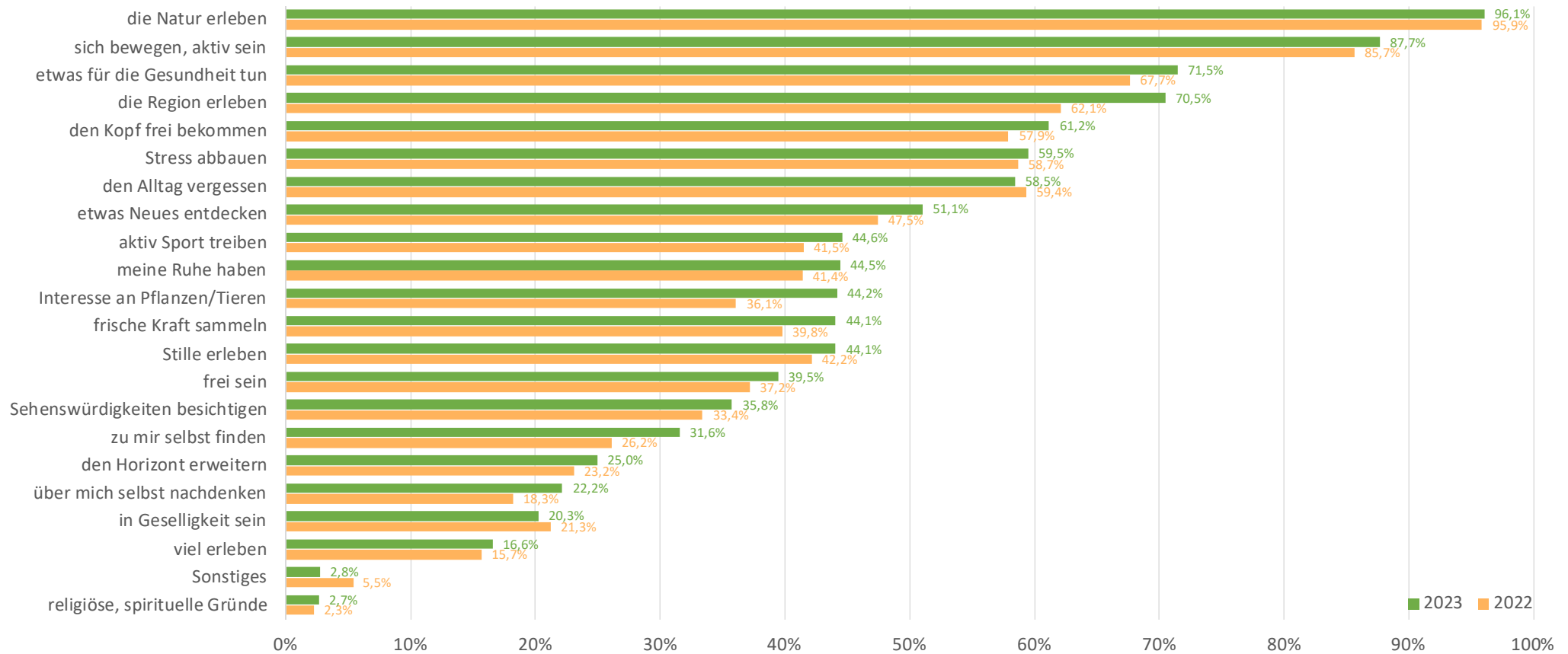


# Motive zum Wandern



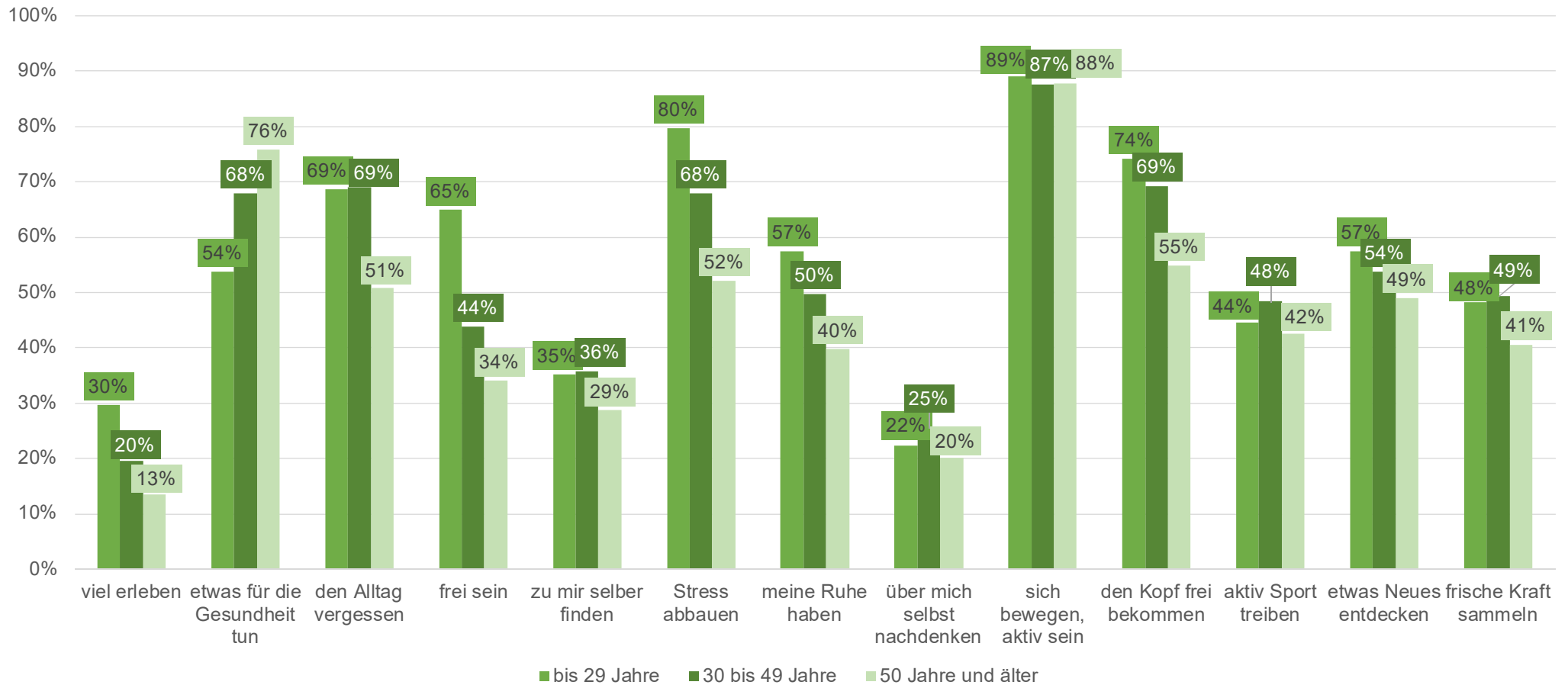
n=843 (Mehrfachantworten)

## Motive im Jahresvergleich



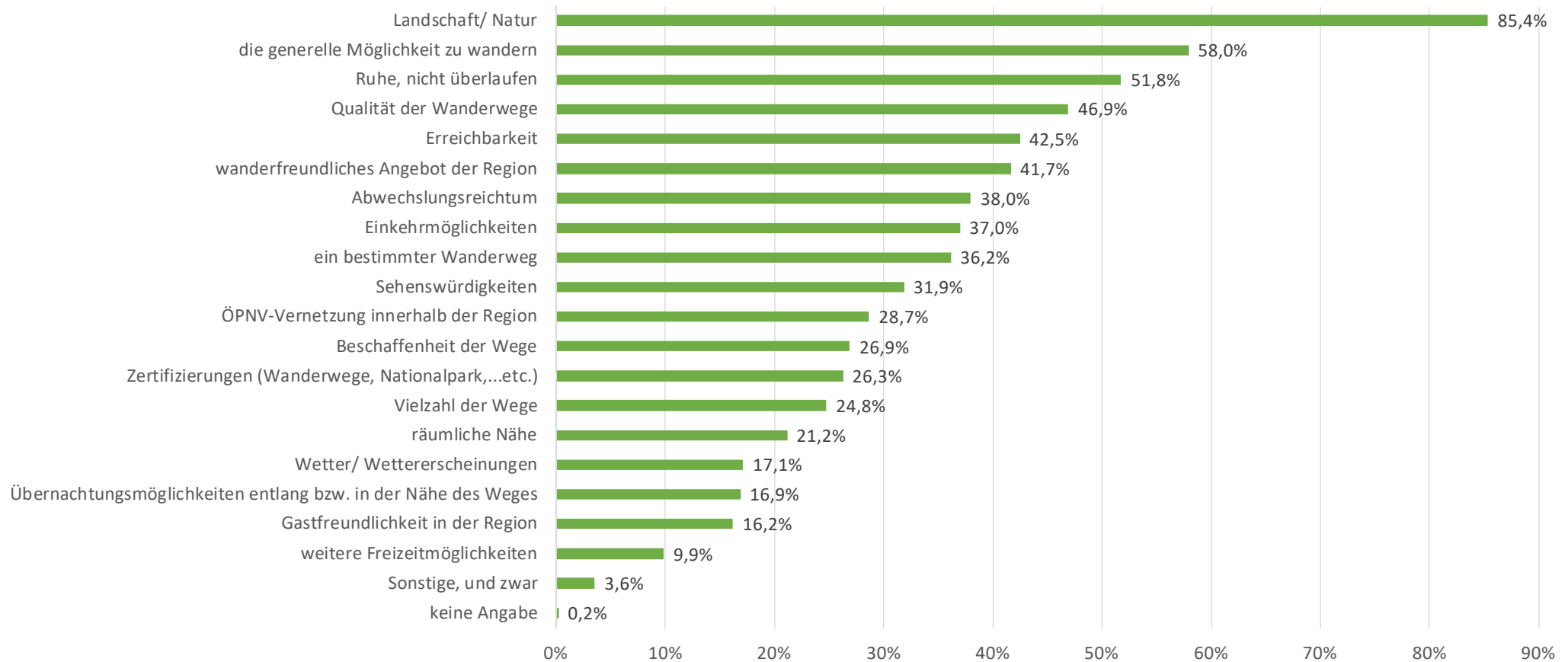
n=843 (Mehrfachantworten)  
n<sub>gesamt</sub> = 1.270

## Motive nach Alter



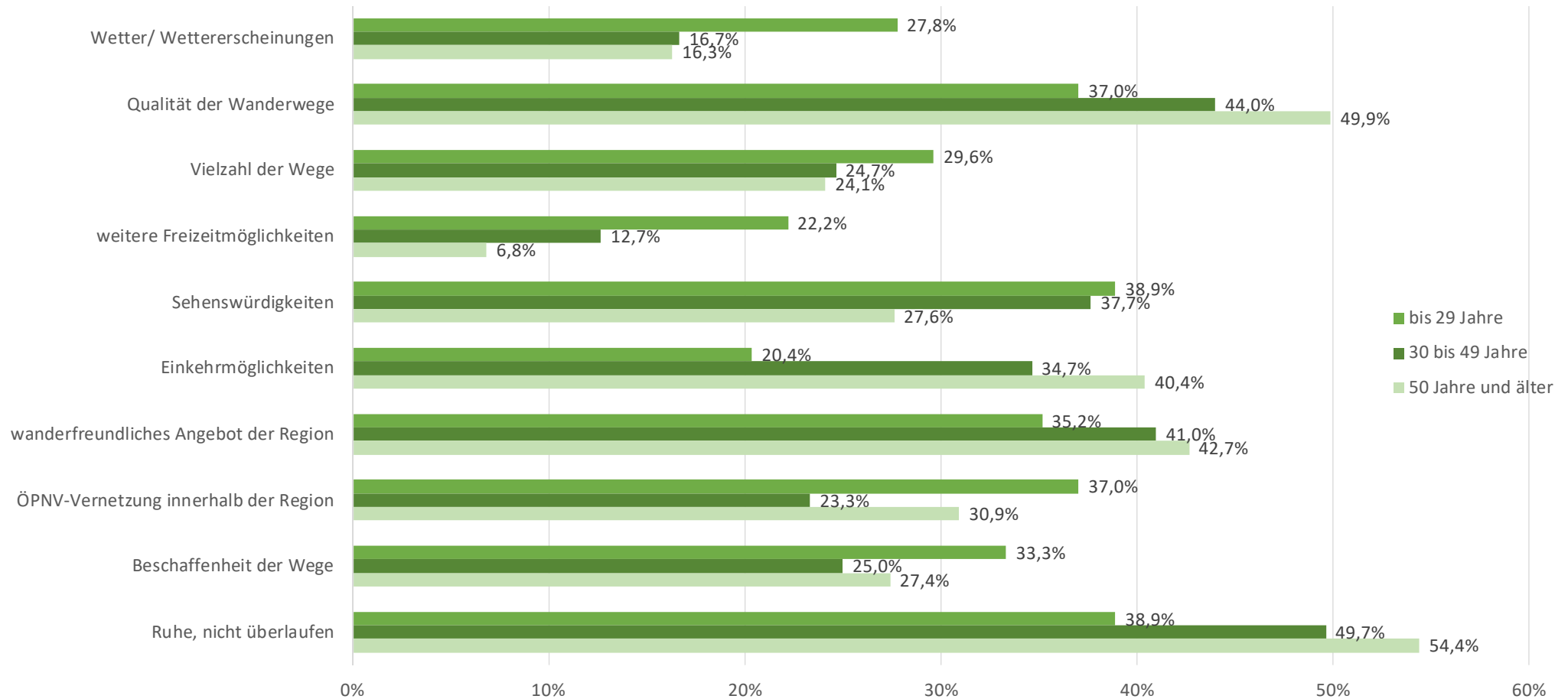
n=843 (Mehrfachantworten)

## Wichtige Kriterien zur Auswahl einer Region



n=843 (Mehrfachantworten)

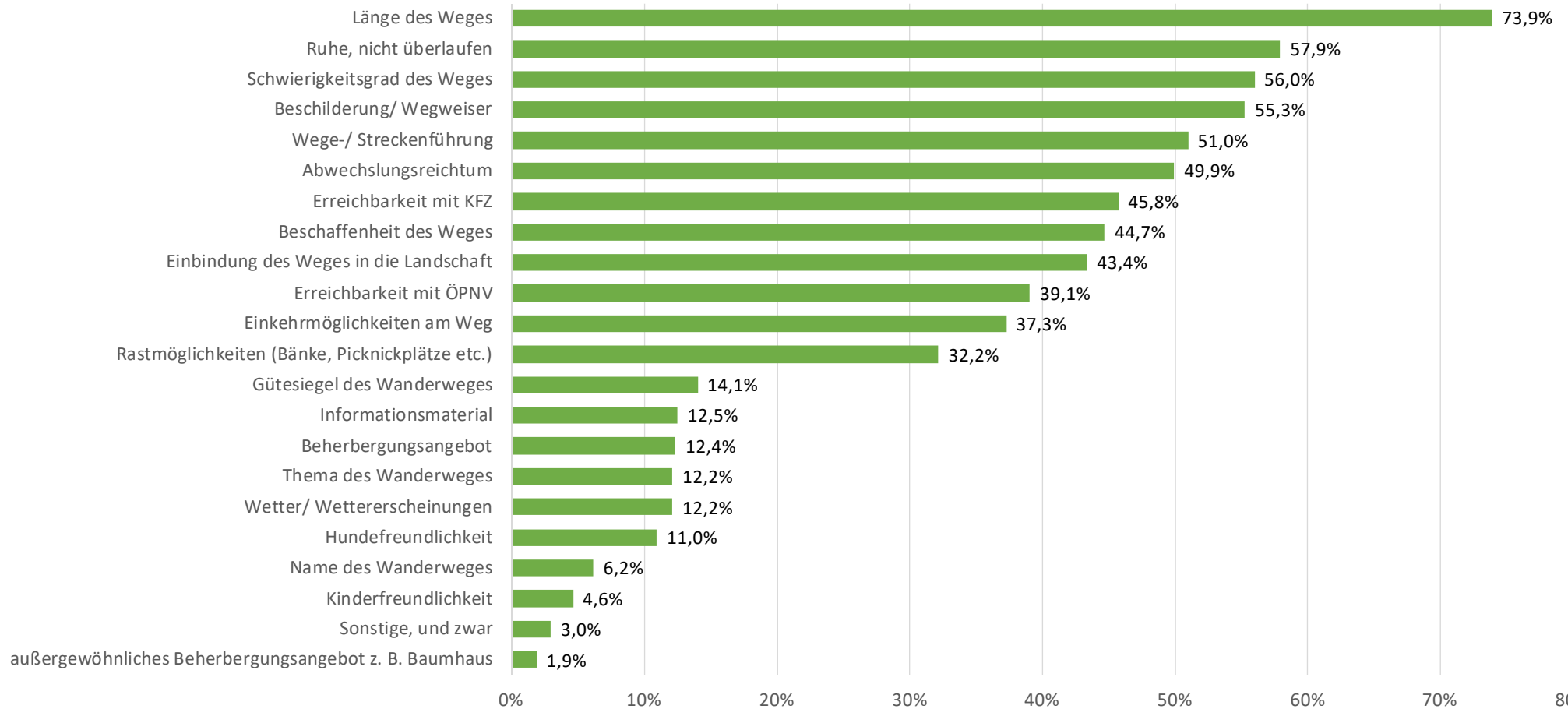
## Ausgewählte Kriterien zur Auswahl der Region nach Altersgruppen



n=843 (Mehrfachantworten)

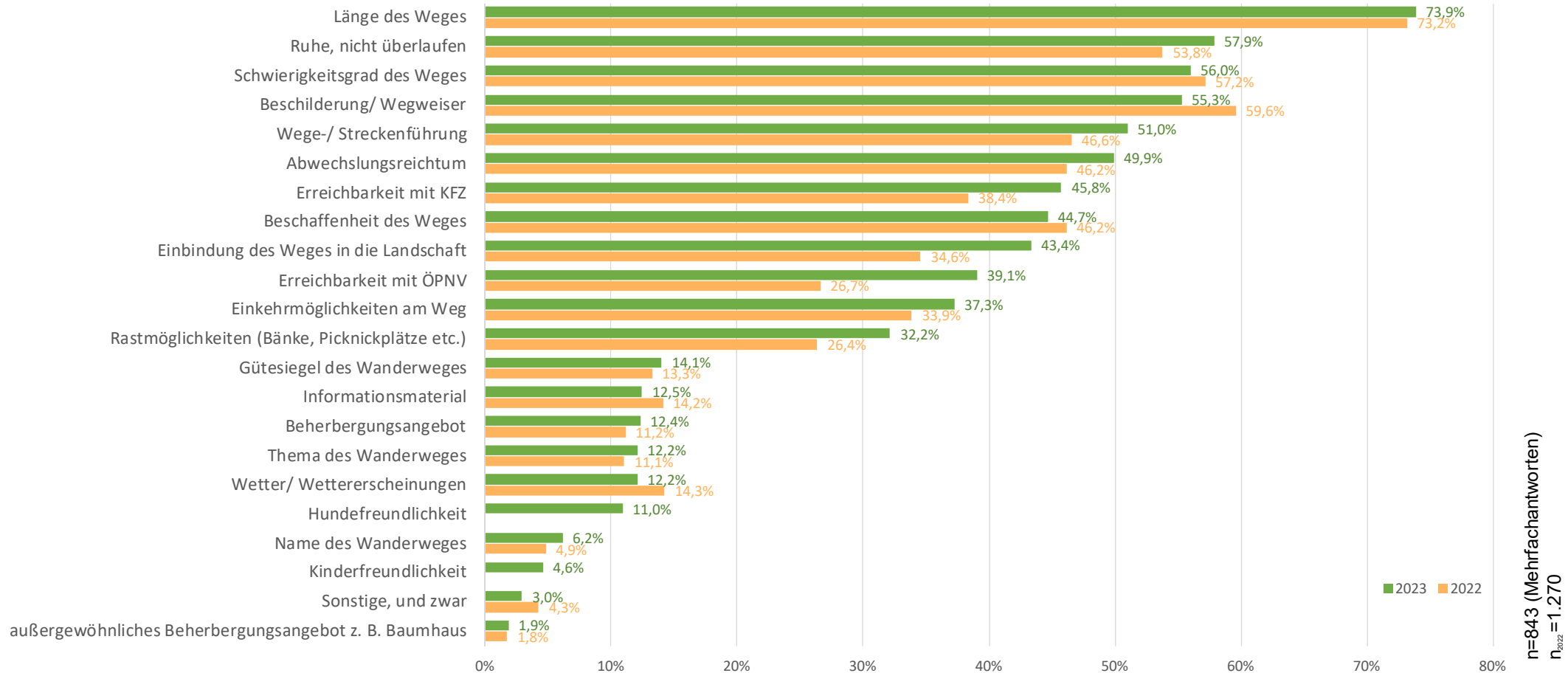


## Wichtige Kriterien zur Auswahl eines Wanderweges

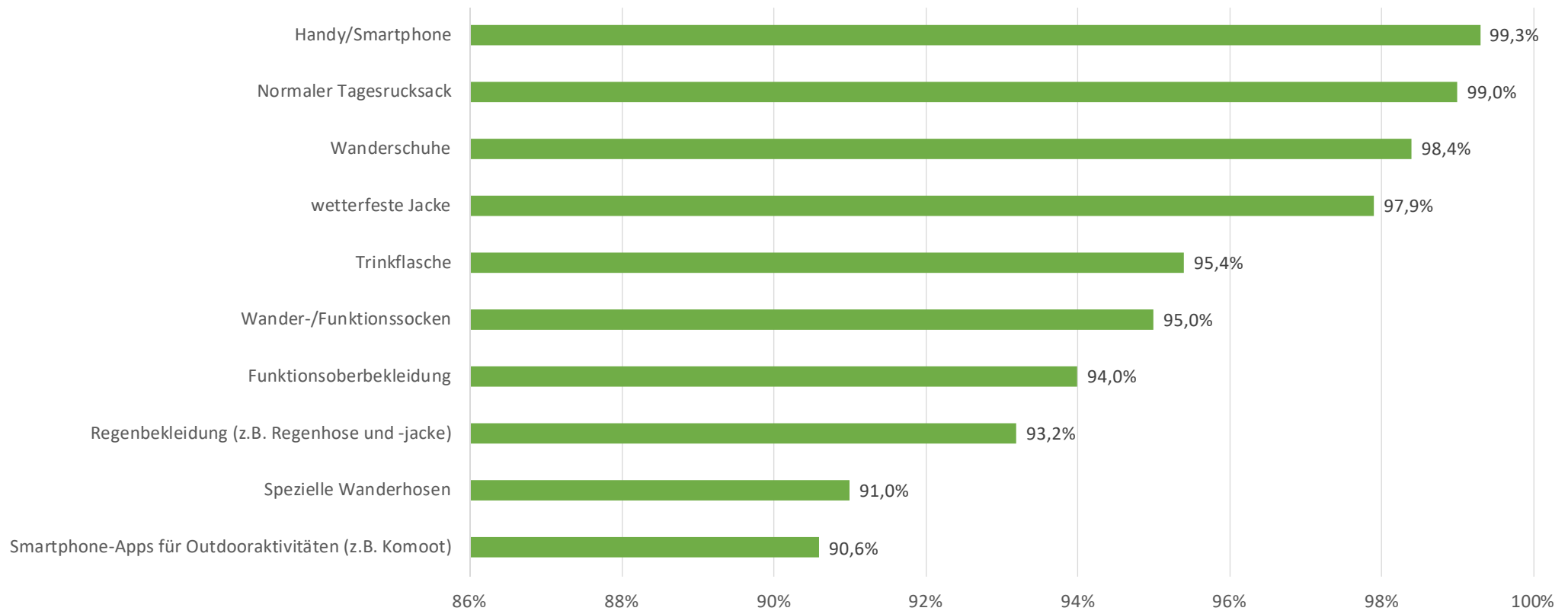


n=843 (Mehrfachantworten)  
n<sub>poz</sub> = 1.270

## Wichtige Kriterien zur Auswahl eines Wanderweges im Jahresvergleich

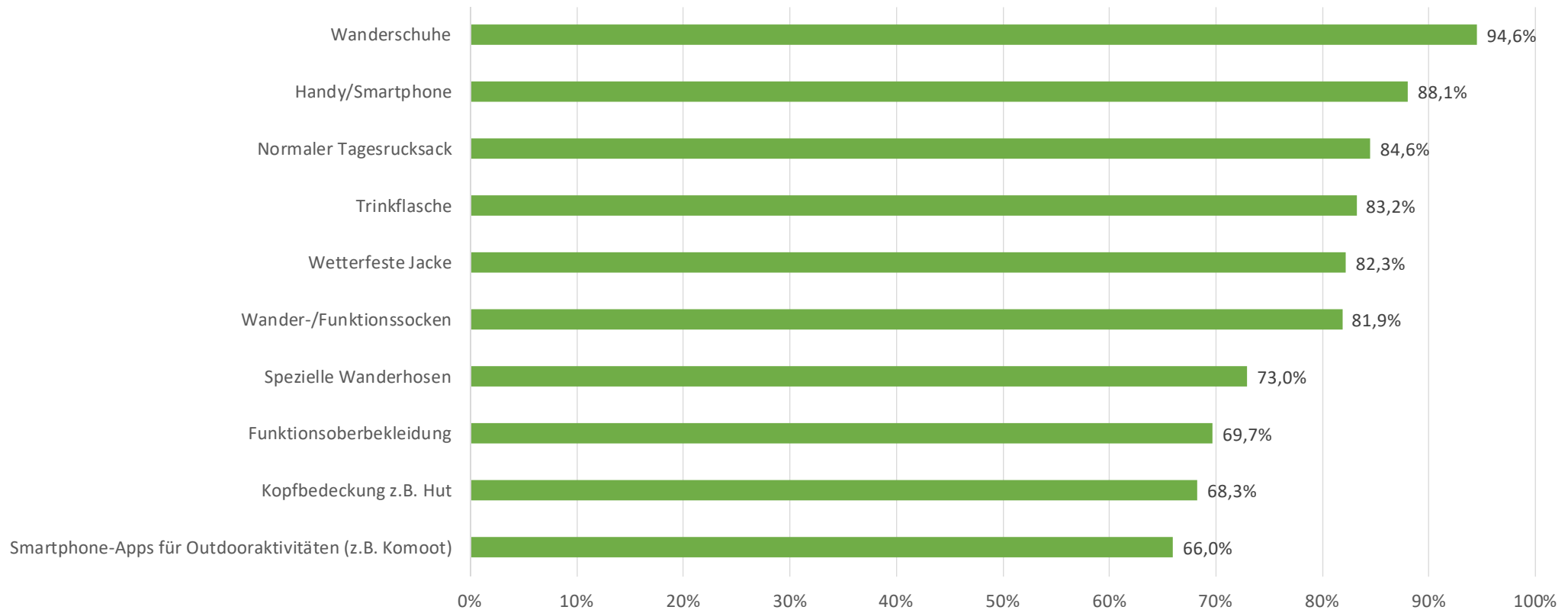


## Welche Ausrüstungsgegenstände **besitzen** Sie? (Top10)

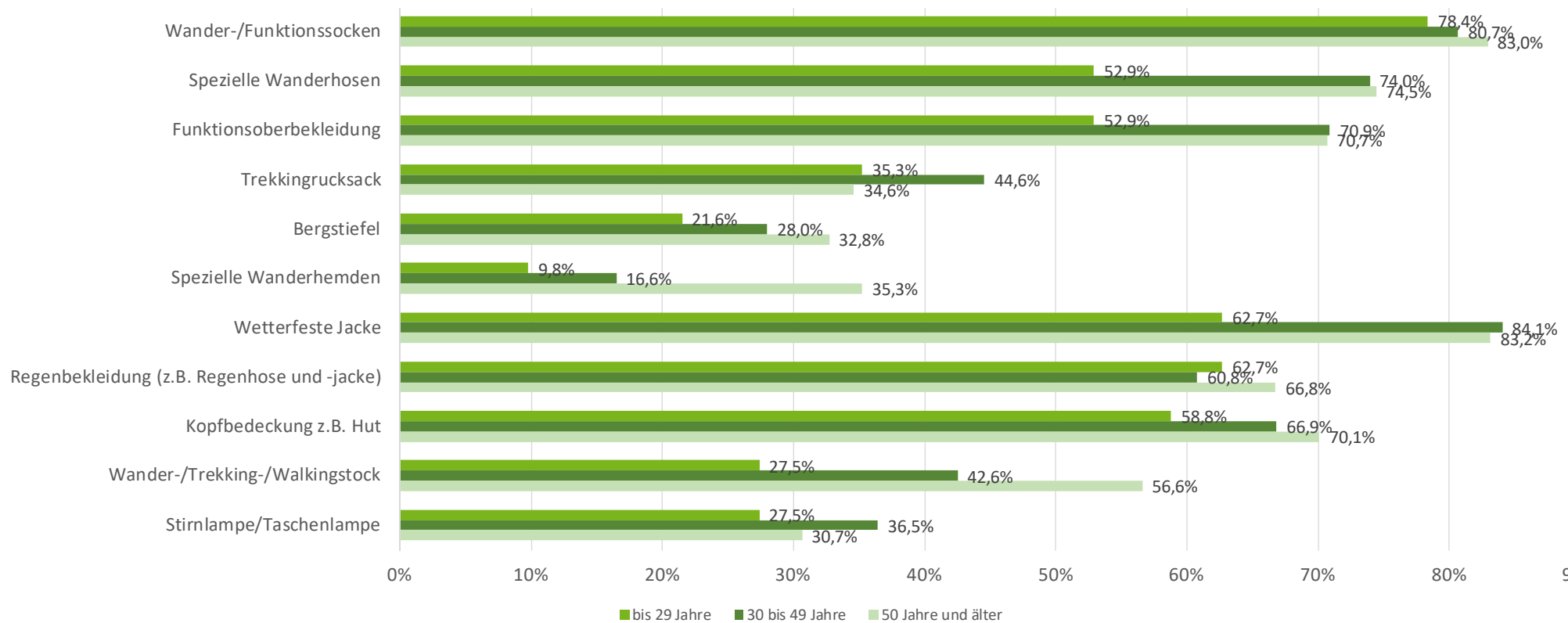


n=843 (Mehrfachantworten)

## Welche Ausrüstungsgegenstände **nutzen** Sie zum Wandern? (Top10)



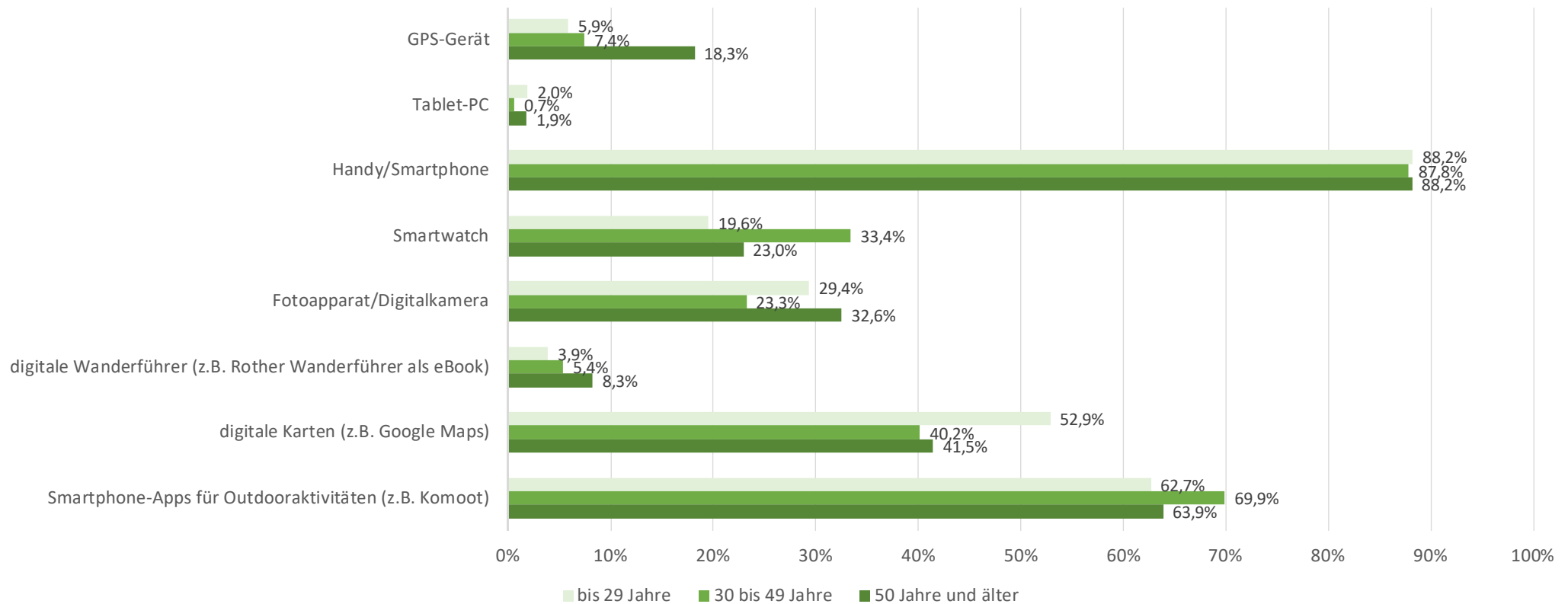
## Nutzung von Wanderkleidung zum Wandern nach Altersgruppe



n=843 (Mehrfachantworten)



## Nutzung digitaler Ausrüstungsgegenstände zum Wandern nach Altersgruppe



n=843 (Mehrfachantworten)

## Zusammenfassung

- Die Wanderintensität ist weiterhin hoch, vor allem im Vergleich zum prä-pandemischen Niveau.
- Mit zunehmender Wanderintensität steigt die Affinität für längere Wandertouren.
- Intensivwandernde (häufiges Wandern) beginnen jede 2. Tour im nahen Wohnumfeld, während diejenigen mit geringer Wanderintensität, Urlaube zum Wandern nutzen.
- Wanderungen finden am Häufigsten zu zweit statt. Hierbei sind Partner\*innen oder Freund\*innen die wichtigsten Begleitpersonen. Das Wandern mit Kindern stellt eine Nische dar. 23 % der Befragten wandern allein.
- Die Motive „Natur erleben“ und „sich bewegen/aktiv sein“ sind auch wie in den vergangenen Jahren die wichtigsten Anlässe für die Wanderung. Während älteren Wandernden besonders die gesundheitsfördernde Wirkung des Wanderns wichtig ist, legen junge Wandernde Wert auf Stressabbau, das Gefühl „frei zu sein“ und darauf den Kopf frei zu bekommen.
- Es konnte erneut festgestellt werden, dass die wichtigsten Kriterien zur Auswahl der Wanderregion bzw. des Wanderweges „Landschaft/Natur“ bzw. die „Länge des Weges“ sind. Bei der Auswahl des Wanderweges haben u.a. die Kriterien „Erreichbarkeit mit ÖPNV“, „Einbindung des Weges in die Landschaft“ „Ruhe, nicht überlaufen“ und „Einkehrmöglichkeiten am Weg“ an Bedeutung gewonnen, während die Bedeutung von „Beschilderung/Wegweiser“ leicht abgenommen hat.
- Neben Wanderschuhen, gehört das Handy/Smartphone zu den wichtigsten Ausrüstungsgegenständen beim Wandern. Die Befragung zeigt, dass spezifische Funktionskleidung/ -zubehör seltener genutzt werden als multifunktionale Gegenstände wie z.B. ein „normaler Tagesrucksack“.
- Die Altersgruppe bis 29 Jahre benutzt deutlicher seltener wanderspezifische Ausrüstung und Bekleidung. Die Nutzung digitaler Ausrüstungsgegenstände erfolgt dagegen weitgehend altersunabhängig.

# Machen Sie mit!

Anmeldung als Partner



Aktuelle Umfrage



### **Prof. Dr. Heinz-Dieter Quack**

Ostfalia Hochschule für angewandte Wissenschaften

Institut für Tourismus- und Regionalforschung

- Hochschule Braunschweig/Wolfenbüttel -  
Karl-Scharfenberg-Fakultät Verkehr-Sport-Tourismus-Medien  
Karl-Scharfenberg-Straße 55/57  
D-38229 Salzgitter

Telefon: +49 (0)5341 875 52020

Telefax: +49 (0)5341 875 52022

E-Mail: [h-d.quack@ostfalia.de](mailto:h-d.quack@ostfalia.de)

Web Ostfalia: [www.ostfalia.de/fks](http://www.ostfalia.de/fks)

Web Wandermonitor: [www.wandermonitor.de](http://www.wandermonitor.de)



## Ihre Fragen an die Ansprechpartner\*innen

- **Ute Dicks**, Deutscher Wanderverband
- **Hanne Hermann**, DWV-Projekt WaldWegweiser
- **Erik Neumeyer**, Deutscher Wanderverband Service GmbH
- **Uli Pramann**, Herausgeber Wanderbar! Magazin für WanderGlück und NaturGenuss
- **Prof. Heinz-Dieter Quack**, Ostfalia Hochschule für angewandte Wissenschaften

### In der Organisation:

Jan Fillisch, Liane Jordan, Michael Neugaertner



# Fachforum Wandern 2024 - Save the Date



Vielfalt ist unsere Stärke

- Bitte Vormerken

Fachveranstaltungen (in Präsenz)  
**Caravan Salon Düsseldorf**

**Wahrscheinlich:  
Dienstag (3. September)  
bis Freitag (6. September)**

**HALLE 3**  
**TOURISTIK UND EQUIPMENT**  
**UNTER EINEM DACH.**

**Travel & Nature**  
Reiseziele, Wanderregionen sowie Camping- und Stellplätze

**Travel & Nature CONNECTED**  
Bühnenprogramm vor Ort und Online

**Equipment & Outdoor**  
Caraving-Zubehör, Zelte, Outdoor-Ausrüstungen mit Direktverkauf

**CARAVAN SALON DÜSSELDORF**

---

# Fachforum Wandern 2024

Bitte nehmen Sie sich 5 Minuten und füllen Sie unsere Feedbackumfrage aus!

Link zu den Vortragsfolien finden Sie in der Feedbackumfrage

Nachlese folgt in 2 Wochen.

Daran denken: Noch schnell Ihre Veranstaltung zum Tag des Wanderns melden!



*Vielfalt ist unsere Stärke*

## Ihre Unterstützung hilft uns allen

### Sie haben viele Möglichkeiten:

- Mitglied werden in einem der 57 DWV-Mitgliedsvereinen vor Ort
- DWV-Fördermitglied als Person
- Antrag auf Institutionelle Fördermitgliedschaft Ihrer Organisation beim DWV

**UNTERSTÜTZEN SIE DEN DEUTSCHEN WANDERVERBAND ...**

**... und werden Sie Fördermitglied für Wandern, Wege, Kultur und Naturschutz**

**X Dafür setzen wir uns besonders ein**

- Starkes Engagement für Wanderwege
- Erhalt und Ausbau naturnaher Wege
- Sicherung des freien Betretensrechts
- Förderung regionaler Kultur
- Gutes Miteinander in Wald und Flur

Deutscher Wanderverband

**Schon ab 4 Euro/Monat\*** inkl. vieler geldwerter Vorteile wie Ermäßigungen bei Unterkünften, Verlagen oder Ausrüster\*innen

[www.wanderverband.de](http://www.wanderverband.de)

\* Jährliche Abbuchung



---

# Fachforum Wandern 2024

## Danke für Ihre Teilnahme